

**MIKROREGIÓN
RIMAVA A RIMAVICA**



AKTUALIZOVANÝ

**Program hospodárskeho rozvoja a sociálneho rozvoja
Mikroregiónu Rimava a Rimavica na roky 2023 – 2027
s výhľadom do roku 2030**

Obsah

Úvod	2
Zoznam tabuliek	3
1. Strategická časť	4
2. Programová časť	5
3. Realizačná časť	9
4. Finančná časť	19

Zadávatel':	Mikroregión Rimava a Rimavica
Gestor:	PhDr. Zuzana Študentová
Koordinátor prác:	Mgr. Oskár Tóth, PhD.
Verzia:	1.0
Dátum schválenia:	

Vypracované v spolupráci s miestnymi aktérmi z verejného, súkromného a občianskeho sektora. Dokument bol spracovaný v rámci projektu financovaného z Európskeho sociálneho fondu - "Podpora koordinačných a implementačných kapacít regionálneho rozvoja v okrese Rimavská Sobota", kód projektu v ITMS2014+ : 314011APW4

Úvod

Strategický dokument Program hospodárskeho a sociálneho rozvoja mikroregiónu Rimava a Rimavica 2015 – 2022 predstavoval plán rozvoja na lokálnej úrovni na základe analýzy hospodárskych, sociálnych a environmentálnych potrieb obyvateľov a špecifik územia mikroregiónu.

Hlavným impulzom pre spracovanie strategického dokumentu Aktualizovaný PHRSR Mikroregiónu Rimava a Rimavica na roky 2023 – 2027 s výhľadom do 2030 (ďalej aktualizácia PHRSR MR RaR) je potreba reagovať na výzvy nového programovacieho obdobia 2021 – 2027 a zmeny legislatívy a strategických dokumentov vyššej úrovne týkajúcich sa regionálneho rozvoja. Ďalším z dôvodov aktualizácie PHRSR MR RaR je nevyhnutnosť systémového prístupu plánovania všestranného rozvoja územia a potrieb obyvateľov združenia obcí.

Na základe Vstupnej správy pre aktualizáciu strategického dokumentu PHRSR schváleného obecnými zastupiteľstvami mikroregiónu Rimava a Rimavica predmetom aktualizácie boli nasledovné časti:

- Strategická časť
- Programová časť
- Realizačná časť
- Finančná časť

Spracovanie aktualizácie PHRSR MR RaR bolo realizované podľa metodiky MIRRI (Metodika tvorby programov PHRSR 2020 verzia 1.0.4).

Spracovanie aktualizácie:

- Odborní referenti projektu „Podpora koordinačných a implementačných kapacít regionálneho rozvoja v okrese Rimavská Sobota“, kód projektu v ITMS2014+: 314011APW4

Koordinátor prác:

- Mgr. Oskár Tóth, PhD.
Mesto Hnúšťa, odborný referent pre rozvoj regiónu

Metodická podpora pri spracovaní aktualizácie PHRSR MR RaR:

- Ing. Anna Václaviková
Mesto Hnúšťa, odborný referent pre rozvoj regiónu
- Ing. Jana Oravcová
Obec Rimavská Baňa, odborný referent pre rozvoj regiónu

Zoznam tabuliek

Tabuľka 1 Hlavné ciele a priority rozvoja MR RaR do roku 2027	4
Tabuľka 2 Konkretizácia projektov, aktivít MR RaR v programovacom období 2021 – 2027	5
Tabuľka 3 Vecný harmonogram realizácie aktualizácie PHRSR MR RaR.....	9
Tabuľka 4 Plán realizácie opatrení PHRSR v programovom období 2021 - 2027.....	18
Tabuľka 5 Indikatívny finančný rámec aktualizácie PHRSR MR RaR na roky 2023 – 2027 s výhľadom do 2030	19

1. Strategická časť

Mikroregión Rimava a Rimavica aj v programovacom období 2021 – 2027 naďalej sleduje svoju dlhodobú víziu rozvoja:

„Mikroregión Rimava a Rimavica chce naďalej udržiavať a upevňovať dobré medziľudské vzťahy, aktívne spolupracovať a zachovávať kultúrnohistorické a prírodné hodnoty. Využívaním miestneho potenciálu a zdrojov pre trvalo udržateľný rozvoj sa chce stať miestom, kde budú všetci jeho obyvatelia žiť spokojným a plnohodnotným životom a kde sa budú mladí ľudia radi vracaať, pretože tu budú radi pracovať a vychovávať ďalšie generácie.“

Tabuľka 1 Hlavné ciele a priority rozvoja MR RaR do roku 2027

Globálne/strategické ciele		
<ul style="list-style-type: none"> • udržanie ekonomickej výkonnosti a zvyšovanie konkurencieschopnosti regiónu, • trvalo zvyšovať kvalitu života všetkých obyvateľov mikroregiónu, • dosiahnutie kombinácie bývania a sociálneho zázemia tak, aby sa obce mikroregiónu stali miestom pre plnohodnotný život všetkých svojich obyvateľov, • zlepšenie stavu životného prostredia a racionálneho využívania zdrojov prostredníctvom dobudovania a skvalitnenia environmentálnej infraštruktúry v zmysle predpisov EÚ a SR a posilnenie efektívnosti environmentálnej zložky trvalo udržateľného rozvoja 		
Prioritné oblasti		
Ekonomická oblasť	Sociálna oblasť	Environmentálna oblasť
Špecifické ciele		
<ul style="list-style-type: none"> - Skvalitnenie a zlepšenie stavu technickej infraštruktúry obcí ako nevyhnutnej podmienky pre ich ďalší rozvoj - Skvalitnenie miestnej infraštruktúry a vzhľadu obcí - Modernizácia informačnej a komunikačnej infraštruktúry v mikroregióne - Zvýšenie pripravenosti obyvateľov pre samozamestnanie a trhu práce - Skvalitňovanie podmienok pre rozvoj malého a stredného podnikania - Zvýšenie využitia miery turistického a rekreačného potenciálu mikroregiónu - Skvalitnenie infraštruktúry a služieb cestovného ruchu - Zlepšenie využitia potenciálu územia pre rozvoj agroturistiky a moderných foriem poľnohospodárstva 	<ul style="list-style-type: none"> - Zvýšenie záujmu občanov o vzájomnú spoluprácu a veci verejné, skvalitnenie občianskej spoločnosti - Skvalitnenie a rozšírenie služieb občanom - Zachovávanie a rozvoj kultúrneho dedičstva 	<ul style="list-style-type: none"> - Zlepšenie stavu vidieckej krajiny a životného prostredia v mikroregióne

2. Programová časť

Tabuľka 2 Konkretizácia projektov, aktivít MR RaR v programovacom období 2021 – 2027

Prioritná oblasť Ekonomická / PO I	Projekty / aktivity	
Opatrenie 1.1 Budovanie a modernizácia technickej infraštruktúry	MR RaR	<ul style="list-style-type: none"> - Výstavba nových a rekonštrukcia existujúcich miestnych komunikácií - Výstavba nových, rekonštrukcia a modernizácia existujúcich chodníkov vrátane rozšírenia dažďovej kanalizácie, rigolov, lávok - Rozšírenie, rekonštrukcia a modernizácia verejného osvetlenia - Vybudovanie, rekonštrukcia a modernizácia parkovísk a parkovacích plôch - Rekonštrukcia Požiarna zbrojnice, doplnenie vykurovania a doplnenie strojov a zariadenia - Príprava stavebných pozemkov - Zavedenie elektrickej energie do oddychovo-športového areálu - Príprava na vybudovanie stavebných pozemkov - Vybudovanie Novej ulice pre asi 20 domov (príprava) - Rozšírenie inžinierskych sietí k novej IBV - Rekonštrukcia vonkajších a vnútorných priestorov budovy mlyna, vrátane rekonštrukcie mlynského pohonu kolesa v mlyne
	Čerenceňany	
	Rimavská Baňa	
	Rimavské Brezovo	
	Rimavské Zalužany	
	Sušany	
	Veľké Teriakovce	
	MR RaR	<ul style="list-style-type: none"> - Vybudovanie, opravy a rozšírenie športových ihrísk, komponentov a doplnkovej infraštruktúry - Vybudovanie, opravy a rozšírenie detských ihrísk, komponentov a doplnkovej infraštruktúry - Vybudovanie protipožiarnej nádrže - Vybudovanie, rozšírenie a modernizácia kamerového systému - Vybudovanie oddychovej zóny v obci
	Čerenceňany	
	Kociha	<ul style="list-style-type: none"> - Vybudovanie vonkajšieho fitness centra pre dospelých - Vybudovanie oddychovej zóny pri obecnom úrade
Ožďany	<ul style="list-style-type: none"> - Výstavba novej telocvične pre ZŠ a MŠ - Výstavba amfiteátra s oddychovou zónou - Vybudovanie oddychovej zóny s prístreškom a lavičkami pri kaplnke Čierna Lúka 	
Rimavská Baňa	<ul style="list-style-type: none"> - Výstavba bytov pre mladé rodiny - Vybudovanie workout a fitness ihriska v obci Rimavská Baňa 	
Rimavské Brezovo	<ul style="list-style-type: none"> - Vybudovanie oddychovo-športového areálu - Rekonštrukcia sušiarne hasičských hadíc hasičskej zbrojnice 	
Rimavské Zalužany	<ul style="list-style-type: none"> - Zriadenie posilňovne, fitness centrum - Vybudovanie - workoutového ihriska - Rozšírenie kapacít materskej školy, rekonštrukcia 	



Operatívny program
**Efektívna
verejná správa**
a implementačných kapacít regionálneho rozvoja v okrese
Rimavská Sobota; kód projektu v ITMS2014+: 314011APW4



Európska únia
Európsky sociálny fond

		<ul style="list-style-type: none"> - Zmodernizovanie miesta pri vlakovej zástavke - Oprava historického požiarnického auta Praga a vybudovanie prístrešku - Rekonštrukcia nevyužívanej obecnej budovy – stará krčma pre kultúrno-spoločenské využitie
Opatrenie 1.3 Obnova a rekonštrukcia vzhladu obcí	Veľké Teriakovce	
	MR RaR	<ul style="list-style-type: none"> - Vybudovanie, rekonštrukcia a modernizácia autobusových zastávok - Rekonštrukcie, modernizácie verejných budov a zníženie ich energetickej náročnosti
	Hrachovo	<ul style="list-style-type: none"> - Rekonštrukcia kaštieľa - Oprava Ulitovho domu
	Ožďany	<ul style="list-style-type: none"> - Rekonštrukcia katolíckeho kostola - Rekonštrukcia evanjelického kostola - Rekonštrukcia okolia kaštieľa
	Rimavské Brezovo	<ul style="list-style-type: none"> - Dostavba požiariarnej zbrojnice
Opatrenie 1.4 Rozvoj informačných a komunikačných technológií	MR RaR	<ul style="list-style-type: none"> - Rekonštrukcia, modernizácia a rozšírenie miestneho rozhlasu
Opatrenie 1.5 Realizácia opatrení miestnych samospráv na podporu podnikania	Čereňany	<ul style="list-style-type: none"> - Rekonštrukcia nevyužitej budovy na prenájom pre poskytovanie služieb so zariadením - Rekonštrukcia nevyužitej budovy na prenájom pre poskytovanie služieb a predaj výrobkov so zariadením
	Rimavské Brezovo	<ul style="list-style-type: none"> - Rekonštrukcia budovy vo vlastníctve obce - vybudovanie obecnej pälence
Opatrenie 1.6 Podpora mikro a malého podnikania	Rimavské Brezovo	<ul style="list-style-type: none"> - Vybudovanie tržnice
Opatrenie 1.7 Budovanie infraštruktúry cestovného ruchu	MR RaR	<ul style="list-style-type: none"> - Vybudovanie cyklotrasy, cyklochodníka a doplnkovej infraštruktúry pre cyklotrasu, cyklochodníka - Vybudovanie, opravy a rozšírenie náučných a turistických chodníkov s doplnkovou infraštruktúrou
	Čereňany	<ul style="list-style-type: none"> - Vybudovanie polyfunkčnej budovy pre cyklistov (sociálne zariadenie, práčovňa/sušiareň, servis bicyklov, parkovanie, umývanie bicyklov, sáňa, oddychová miestnosť)
	Ožďany	<ul style="list-style-type: none"> - Sprístupnenie minerálneho prameňa s vybudovaním altánku a náučného chodníka okolo starobylého mlyna v Ožďanoch
	Rimavské Brezovo	<ul style="list-style-type: none"> - Výstavba vyhlídkovej veže
	Rimavské Zalužany	<ul style="list-style-type: none"> - Lesík prírodný amfiteáter, rekonštrukcia - Val na Sinci archeologický výskum - Vybudovanie rozhľadní
	Zacharovce	<ul style="list-style-type: none"> - Výstavba rozhľadne
Opatrenie 1.8 Rozvoj služieb cestovného ruchu	Rimavská Baňa	<ul style="list-style-type: none"> - Rekonštrukcia stavby evanjelickej fary v Rimavskej Bani pre účely vybudovania turistického informačného centra Gotickej cesty v Malohonte
	Rimavské Brezovo	<ul style="list-style-type: none"> - Rekonštrukcia budovy za účelom vytvorenia múzea, - Rozvoj a podpora cestovného ruchu



Dokument bol spracovaný v rámci projektu financovaného z Európskeho sociálneho fondu - „Podpora koordinovaných a implementačných kapacít regionálneho rozvoja v okrese Rimavská Sobota“, kód projektu v ITMS2014+ : 314011APW4



Európska únia
Európsky sociálny fond

<p>Opatrenie 1.9 Obstaranie strategických a technických dokumentov pre rozvoj MR</p>	<p>MR RaR</p>	<ul style="list-style-type: none"> - Vypracovanie a digitalizácia územnoplánovacej dokumentácie - Vypracovanie technickej dokumentácie k realizácii projektových zámerov
<p>Prioritná oblasť Sociálna PO / II</p>		
<p>Projekty / aktivity</p>		
<p>Opatrenie 2.1 Podpora vzdelanosti</p>	<p>Rimavská Baňa</p>	<ul style="list-style-type: none"> - Zvyšovanie remeselných zručností v základnej škole
<p>Opatrenie 2.2 Budovanie občianskej spoločnosti</p>	<p>Čereňčany</p>	<ul style="list-style-type: none"> - Rekonštrukcia nevyužitej budovy na Centrum kultúry, vzdelávania a sociálnych služieb
<p>Opatrenie 2.3 Rozvoj služieb obyvateľstvu</p>	<p>MR RaR</p>	<ul style="list-style-type: none"> - Revitalizácia a opravy cintorína, vybudovanie urnového hája, urnovej steny - Výstavba, zriadenie, prevádzka obecného podniku vrátane materiálu – technologického vybavenia - Výstavba, rekonštrukcia a modernizácia domu smútku - Výstavba, zriadenie, prevádzka sociálneho podniku vrátane materiálu – technologického vybavenia - Integrované sociálne a zdravotné služby
	<p>Čereňčany</p>	<ul style="list-style-type: none"> - Zakúpenie motorového vozidla na sociálne služby
	<p>Ožďany</p>	<ul style="list-style-type: none"> - Vybudovanie eko cintorína - Vybudovanie nového zdravotného strediska
	<p>Rimavská Baňa</p>	<ul style="list-style-type: none"> - Vybudovanie kapacit komunitnej sociálnej starostlivosti (ambulancné služby)
	<p>Rimavské Brezovo</p>	<ul style="list-style-type: none"> - Polyfunkčné stredisko ako Dom sociálnych služieb
	<p>Rimavské Zalužany</p>	<ul style="list-style-type: none"> - Oprava cintorínov a zvonice - Zabezpečiť priestory pre obecnú s.r.o. - Zmodernizovanie knižnice
	<p>Zacharovce</p>	<ul style="list-style-type: none"> - Rekonštrukcia budovy vo vlastníctve obce na klubovňu pre dôchodcov / prípadne komunitné centrum
<p>Opatrenie 2.4 Obnova a rozvoj kultúry a tradícií</p>	<p>Rimavské Brezovo</p>	<ul style="list-style-type: none"> - Rekonštrukcia kaštieľa Rimamuránsko šalgotariánskej spoločnosti s prebudovaním na ubytovanie pre turistov a informačné centrum
	<p>Sušany</p>	<ul style="list-style-type: none"> - Rozširovanie pamätnej izby, odkúpenie a záchrana dreveného domčeka posledného hrnčiara v Sušanoch
	<p>Rimavská Baňa</p>	<ul style="list-style-type: none"> - Vzdelávanie, informačné a poradenské služby
<p>Opatrenie 2.5 Podpora aktivít v oblasti marginalizovaných rómskych a iných komunít</p>	<p>Rimavské Brezovo</p>	<ul style="list-style-type: none"> - Výstavba bytov nižšieho štandardu pre mladé rodiny a MRK



Operačný program
Efektívna
verejná správa

Dokument bol spracovaný v rámci projektu financovaného z Európskeho sociálneho fondu - „Podpora koordinovaných a implementačných kapacít regionálneho rozvoja v okrese Rimavská Sobota“, kód projektu v ITMS2014+: 314011APW4



Európska únia
Európsky sociálny fond

AKTUALIZOVANÝ Program hospodárskeho rozvoja a sociálneho rozvoja Mikroregiónu Rimava a Rimavica na roky 2023 – 2027 s výhľadom do roku 2030

Prioritná oblasť	Projekty / aktivity
Environmentálna PO / III	
Opatrenie 3.1 Budovanie a modernizácia infraštruktúry vodného hospodárstva	MR RaR Čereňčany Rimavské Zalužany Sušany <ul style="list-style-type: none"> - Protipovodňové opatrenia, regulácie potokov a oprava vodných tokov - Vybudovanie, rekonštrukcia a modernizácia verejnej kanalizácie, kanalizačných šácht, čerpacích staníc odpadových vôd - Kúpa techniky a fekálneho vozidla pre zvoz splaškových vôd - Vybudovanie, rekonštrukcia, modernizácia a rozšírenie čističky odpadových vôd (ČOV) - Zníženie energetickej náročnosti na ČOV Čereňčany - Vybudovanie rybníka - Rekonštrukcia verejného vodovodu a vodojemu
Opatrenie 3.2 Odstraňovanie ekologických záťaží a nakladanie s odpadmi	MR RaR <ul style="list-style-type: none"> - Vybudovanie, rozšírenie zberného dvora - Vybudovanie kompostoviska - Obstaranie mechanizmov pre zberný dvor a kompostovisko
Opatrenie 3.3 Rozvoj a modernizácia energetickeho hospodárstva	MR RaR <ul style="list-style-type: none"> - Rekonštrukcia a modernizácia vykurovacích telies verejných budov
Opatrenie 3.4 Obnova vidieckej krajiny	MR RaR <ul style="list-style-type: none"> - Podpora biodiverzity prvkami zelenej infraštruktúry s posilnením výsadby zelene, kvetinovej výzdoby a zelených plôch - Revitalizácia verejných priestranstiev
Rimavské Brezovo	Rimavské Brezovo <ul style="list-style-type: none"> - Revitalizácia minerálnych prameňov - Rozvoj a obnova prírodných prameňov
Rimavské Zalužany	Rimavské Zalužany <ul style="list-style-type: none"> - Oprava studničiek, studní a prameňov v obci
Sušany	Sušany <ul style="list-style-type: none"> - Rekonštrukcia obecných studní
Vyšný Skálnik	Vyšný Skálnik <ul style="list-style-type: none"> - Rekreačno-sportový areál Rybník v lokalite Vyšný Skálnik



Dokument bol spracovaný v rámci projektu financovaného z Európskeho sociálneho fondu - „Podpora koordinovaných a implementačných kapacít regionálneho rozvoja v okrese Rimavská Sobota“, kód projektu v ITMS2014+:: 314011APW4



Európska únia
 Európsky sociálny fond

3. Realizačná časť

Tabuľka 3 Vecný harmonogram realizácie aktualizácie PHRSR MR RaR

Prioritná oblasť Ekonomická / PO I	Projekt / aktivity	Merateľné indikátory		Typ	Merná jednotka	Hodnota v tis. EUR	
Opatrenie 1.1 Budovanie a modernizácia technickej infraštruktúry	MR RaR	- Výstavba nových a rekonštrukcia existujúcich miestnych komunikácií	Dĺžka rekonštruovaných a novovybudovaných miestnych komunikácií	výstup	km	1 878,00	
		- Výstavba nových, rekonštrukcia a modernizácia existujúcich chodníkov vrátane rozšírenia dažďovej kanalizácie, rigolov, lávok	Dĺžka rekonštruovaných, novovybudovaných a modernizovaných chodníkov (dažďovej kanalizácie, rigolov, lávok)	výstup	km	726,16	
			Počet užívateľov podporených projektov	výsledok	počet		
		- Rozšírenie, rekonštrukcia a modernizácia verejného osvetlenia	Počet inštalovaných svietidiel	výstup	počet	88,40	
			Zvýšenie pokrytia územia verejným osvetlením	výsledok	%		
		- Vybudovanie, rekonštrukcia a modernizácia parkovísk a parkovacích plôch	Počet vybudovaných, rekonštruovaných, modernizovaných parkovísk, parkovacích plôch	výstup	počet	147,00	
			Počet zrekonštruovaných miestností	výstup	počet	40,00	
			Počet podporených projektov	výstup	počet		
			Počet podporených pozemkov	výstup	počet	25,00	
			Zavedenie elektrickej energie do oddychovo-sportového areálu	Počet užívateľov podporených projektov	výsledok	počet	15,00
			Priprava na vybudovanie stavebných pozemkov	Počet vyčlenených stavebných pozemkov	výstup	počet	50,00
			Vybudovanie Novej ulice pre asi 20 domov (príprava)	Dĺžka novovybudovanej ulice	výstup	m	100,00
		Počet užívateľov podporených projektov	výsledok	počet			
Sušany		Počet užívateľov podporených projektov	výsledok	počet	102,00		



Operačný program
Efektívna
verejná správa



Európska únia
Európsky sociálny fond

Dokument bol spracovaný v rámci projektu financovaného z Európskeho sociálneho fondu - „Podpora koordinovaných a implementačných kapacít regionálneho rozvoja v okrese Rimavská Sobota“, kód projektu v ITMS2014+: 314011APW4

AKTUALIZOVANÝ Program hospodárskeho rozvoja a sociálneho rozvoja Mikroregiónu Rimava a Rimavica na roky 2023 – 2027 s výhľadom do roku 2030

			projektov	výstup	počet	
Veľké Teriakovce	- Rekonštrukcia vonkajších a vnútorných priestorov budovy mlyna, vrátane rekonštrukcie mlynskeho pohonu kolesa v mlyne.	Počet zrekonštruovaných miestností		výstup	počet	250,00
		Počet podporených projektov		výstup	počet	
Opatrenie 1.2 Budovanie a modernizácia lokálnej infraštruktúry.	- Vybudovanie, opravy a rozšírenie športových ihrísk, komponentov a doplnkovej infraštruktúry	Počet vybudovaných, rekonštruovaných, rozšírených športových ihrísk, komponentov a doplnkovej infraštruktúry		výstup	počet	446,60
		Počet podporených projektov		výstup	počet	
		Počet vybudovaných, rekonštruovaných, rozšírených detských ihrísk, komponentov a doplnkovej infraštruktúry		výstup	počet	98,70
		Počet podporených projektov		výstup	počet	
MR RaR	- Vybudovanie, opravy a rozšírenie detských ihrísk, komponentov a doplnkovej infraštruktúry	Počet vybudovaných, rekonštruovaných, rozšírených detských ihrísk, komponentov a doplnkovej infraštruktúry		výstup	počet	40,00
		Počet podporených projektov		výstup	počet	
Čereňany	- Vybudovanie, rozšírenie a modernizácia kamerového systému	Počet inštalovaných, kamier modernizovaných kamerového systému obcí		výstup	počet	102,40
		Zvýšenie pokrytia územia sledovaných kamerovým systémom		výsledok	%	
		Počet užívateľov podporených projektov		výsledok	počet	60,00
Kociha	- Vybudovanie vonkajšieho fitness centra pre dospelých	Počet vybudovaných vonkajších fitness centier		výsledok	počet	3,00
		Počet užívateľov podporených projektov		výsledok	počet	
		Počet užívateľov podporených projektov		výsledok	počet	3,00
Ožďany	- Výstavba novej telocvične pre ZŠ a MŠ	Počet novovybudovaných telocvični ZŠ, MŠ		výstup	počet	300,00
		Počet užívateľov podporených projektov		výsledok	počet	
	- Výstavba amfiteátra s oddychovou zónou	Počet novovybudovaných amfiteátrov		výstup	počet	220,00

AKTUALIZOVANÝ Program hospodárskeho rozvoja a sociálneho rozvoja Mikroregiónu Rimava a Rimavica na roky 2023 – 2027 s výhľadom do roku 2030

			Počet užívateľov projektov	podporených projektov	výsledok	počet	
		- Vybudovanie oddychovej zóny s prístreškom a lavičkami pri kaplnke Čierna Lúka	Počet užívateľov projektov	podporených projektov	výsledok	počet	20,00
		- Výstavba bytov pre mladé rodiny	Počet nových bytov		výsledok	počet	350,00
	Rimavská Baňa		Počet užívateľov projektov	podporených projektov	výsledok	počet	
		- Vybudovanie workout a fitness ihriska v obci Rimavská Baňa	Počet vybudovaných fitness ihrísk	workout	výsledok	počet	13,00
			Počet užívateľov projektov	podporených projektov	výsledok	počet	
		- Vybudovanie oddychovo-športového areálu	Počet užívateľov projektov	podporených projektov	výsledok	počet	75,00
	Rimavské Brezovo	- Rekonštrukcia sušiarne hasičských hadíc hasičskej zbrojnice	Počet podporených projektov	projektov	výsledok	počet	20,00
			Počet zrekonštruovaných miestností		výstup	počet	
		- Zriadenie posilňovne, fitness centrum	Počet vybudovaných fitness centier	posilňovní, fitness centier	výstup	počet	37,00
			Počet podporených projektov	projektov	výsledok	počet	
		- Vybudovanie - workoutového ihriska	Počet vybudovaných workout ihrísk	workout ihrísk	výsledok	počet	25,00
			Počet užívateľov projektov	podporených projektov	výsledok	počet	
	Rimavské Zalužany	- Rozšírenie kapacít materskej školy, rekonštrukcia	Počet rekonštruovaných MŠ	úkonov v MŠ	výsledok	počet	90,00
			Počet rozšírenia kapacít v MŠ		výsledok	počet	
		- Zmodernizovanie miesta pri vlakovej zástavke	Počet podporených projektov	projektov	výsledok	počet	18,00
		- Oprava historického požiarnického auta Praga a vybudovanie prístrešku	Počet podporených projektov	projektov	výsledok	počet	38,00
			Počet zrekonštruovaných miestností		výsledok	počet	
	Veľké Teriakovce	- Rekonštrukcia nevyužívanej obecnej budovy – stará krčma pre kultúrno-spoločenské využitie	Počet kultúrno-spoločenských podujatí		dopad	počet	50,00
			Počet vybudovaných, rekonštruovaných, modernizovaných zastávok	autobusových zastávok	výsledok	počet	
Opatrenie 1.3 Obnova a rekonštrukcia vzhladu obcí	MR RaR	- Vybudovanie, rekonštrukcia a modernizácia autobusových zastávok					162,20

AKTUALIZOVANÝ Program hospodárskeho rozvoja a sociálneho rozvoja Mikroregiónu Rimava a Rimavica na roky 2023 – 2027 s výhľadom do roku 2030

		- Rekonštrukcia a modernizácia verejných budov a zníženie ich energetickej náročnosti	Počet zrekonštruovaných verejných budov	výsledok	počet	3 191,60
				výsledok	počet	
Hrachovo		- Rekonštrukcia kaštieľa	Počet podporených projektov	výsledok	počet	500,0
		- Oprava Ulfisovho domu	Počet zrekonštruovaných miestností, úkonov rekonštrukcie	výsledok	počet	
		- Rekonštrukcia katolíckeho kostola	Počet podporených projektov	výsledok	počet	
Ožďany		- Rekonštrukcia evanjelického kostola	Počet zrekonštruovaných miestností, úkonov rekonštrukcie	výsledok	počet	40,00
		- Rekonštrukcia okolia kaštieľa	Počet podporených projektov	výsledok	počet	
Rimavské Brezovo		- Dostavba požiarnej zbrojnice	Počet zrekonštruovaných miestností, úkonov rekonštrukcie	výsledok	počet	75,00
MR RaR		- Rekonštrukcia, modernizácia a rozšírenie miestneho rozhlasu	Počet podporených projektov	výsledok	počet	40,00
		- Rekonštrukcia nevyužitej budovy na prenájom pre poskytovanie služieb so zariadením	Počet podporených aktivít	výsledok	počet	
Čereňany		- Rekonštrukcia nevyužitej budovy na prenájom pre poskytovanie služieb a predaj výrobkov so zariadením	Počet modernizovaných, zrekonštruovaných verejných rozhlasu	výstup	počet	52,40
			Zvýšenie pokrytia územia miestnym rozhlasom	výsledok	%	
		- Rekonštrukcia nevyužitej budovy na prenájom pre poskytovanie služieb a predaj výrobkov so zariadením	Počet zrekonštruovaných miestností, zakúpených zariadení vybavenia	výsledok	počet	300,00
			Počet podporených projektov	výsledok	počet	
			Počet zrekonštruovaných miestností, zakúpených zariadení vybavenia	výsledok	počet	40,00
			Počet podporených projektov	výsledok	počet	



Dokument bol spracovaný v rámci projektu financovaného z Európskeho sociálneho fondu - „Podpora koordinovaných a implementačných kapacít regionálneho rozvoja v okrese Rimavská Sobota“, kód projektu v ITMS2014+ : 314011APW4



Európska únia
fondy súdny fond

AKTUALIZOVANÝ Program hospodárskeho rozvoja a sociálneho rozvoja Mikroregiónu Rimava a Rimavica na roky 2023 – 2027 s výhľadom do roku 2030

	Rimavské Brezovo	- Rekonštrukcia budovy vo vlastníctve obce - vybudovanie obecnej pálenice	Počet rekonštruovaných miestností, rekonštrukčných prác, zakúpených zariadení vybavenia	výsledok	počet	125,00				
Opatrenie 1.6 Podpora mikro a malého podnikania	Rimavské Brezovo	- Vybudovanie tržnice	Počet vybudovaných tržníc	výsledok	počet	75,00				
Opatrenie 1.7 Budovanie infraštruktúry cestovného ruchu	MR RaR	- Vybudovanie cyklotrasy, cyklochodníka a doplnkovej infraštruktúry pre cyklotrasu, cyklochodníka	Dĺžka vybudovaných cyklotrás, cyklochodníkov	výsledok	m, km	3 600,20				
			Počet vybudovaných atraktív doplnkovej infraštruktúry	výsledok	počet					
		- Vybudovanie, opravy a rozšírenie náučných a turistických chodníkov s doplnkovou infraštruktúrou	Dĺžka vybudovaných, opravených, rozšírených náučných a turistických chodníkov	výsledok	m, km	49,00				
		- Vybudovanie polyfunkčnej budovy pre cyklistov (sociálne zariadenie, práčovňa/sušiareň, servis bicyklov, parkovanie, umývanie bicyklov, šatňa, oddechová miestnosť)	Počet vybudovaných atraktív doplnkovej infraštruktúry	výsledok	počet					
	Čerčenany		Počet nových polyfunkčných budov	výsledok	počet	150,00				
	Ožďany	- Sprístupnenie minerálneho prameňa s vybudovaním altánku a náučného chodníka okolo starobylého mlyna v Ožďanoch.	Počet vybudovaných atraktív doplnkovej infraštruktúry (altánky, náučný chodník)	výsledok	počet	90,00				
		- Výstavba vyhladkovej veže	Počet užívateľov podporených projektov	výsledok	počet					
	Rimavské Brezovo		Počet novovybudovaných vyhladkových veží	výsledok	počet	96,00				
		- Lesík prírodný amfiteáter, rekonštrukcia	Počet rekonštruovaných amfiteátrov	výsledok	počet	15,00				
	Rimavské Zalužany	- Val na Sinci archeologický výskum	Počet archeologických výskumov	výsledok	počet	8,00				
		- Vybudovanie rozhľadní	Počet novovybudovaných rozhľadní	výsledok	počet	28,00				
	Zacharovce	- Výstavba rozhľadne	Počet novovybudovaných rozhľadní	výsledok	počet	57,00				
Opatrenie 1.8 Rozvoj služieb cestovného ruchu	Rimavská Baňa	- Rekonštrukcia stavby evanjelickej fary v Rimavskej Bani pre účely vybudovania turistického informačného centra Gotickej cesty v Malohonte	Počet rekonštrukčných prác, rekonštruovaných miestností stavby	výsledok	počet	300,00				
			Počet užívateľov podporených projektov	výsledok	počet					
	Rimavské Brezovo	- Rekonštrukcia budovy za účelom	Počet rekonštrukčných prác,	výsledok	počet	15,00				



Dokument bol spracovaný v rámci projektu financovaného z Európskeho sociálneho fondu - „Podpora koordinovaných a implementačných kapacít regionálneho rozvoja v okrese Rimavská Sobota“, kód projektu v ITIMS2014+: 314011APW4



Európska únia
Európsky sociálny fond

AKTUALIZOVANÝ Program hospodárskeho rozvoja a sociálneho rozvoja Mikroregiónu Rimava a Rimavica na roky 2023 – 2027 s výhľadom do roku 2030

		vytvorenia múzea	rekonštruovaných miestností stavby	výsledok	počet	12,50
Opatrenie 1.9 Obstaranie strategických a technických dokumentov pre rozvoj MR	MR RaR	- Rozvoj a podpora cestovného ruchu	Počet podporených aktivít projektu	výsledok	počet	12,50
		- Vypracovanie a digitalizácia územnoplánovacej dokumentácie	Počet vypracovaných územnoplánovacích dokumentov	výsledok	počet	30,00
		- Vypracovanie technickej dokumentácie k realizácii projektových zámerov	Počet vypracovaných dokumentácií projektových zámerov	výsledok	počet	20,00
Prioritná oblasť						
Sociálna PO / II		Projekty / aktivity				
Opatrenie 2.1 Podpora vzdelanosti	Rimavská Baňa	- Zvyšovanie remeselných zručností v základnej škole	Počet nových vzdelávacích aktivít Počet užívateľov podporených projektov	výsledok výsledok	počet počet	90,00
Opatrenie 2.2 Budovanie občianskej spoločnosti	Čerenceňany	- Rekonštrukcia nevyužitej budovy na Centrum kultúry, vzdelávania a sociálnych služieb	Počet rekonštrukčných prác, rekonštruovaných miestností Počet užívateľov podporených projektov	výsledok výsledok	počet počet	370,00
Opatrenie 2.3 Rozvoj služieb obyvateľstvu		- Revitalizácia a opravy cintorína, vybudovanie urnového hája, urnovej steny - Výstavba, zriadenie, prevádzka obecného podniku vrátane materiálne – technologického vybavenia	Počet úprav cintorínov, vybudovaných urnových hájov, urnových stien Počet založených obecných podnikov Počet zakúpených zariadení, materiálno-technického vybavenia podniku	výsledok výsledok	počet počet	200,50 150,00
	MR RaR	- Výstavba, rekonštrukcia a modernizácia domu smútku - Výstavba, zriadenie, prevádzka sociálneho podniku vrátane materiálne – technologického vybavenia	Počet novovybudovaných, rekonštruovaných, modernizovaných domov smútku Počet založených sociálnych podnikov Počet zakúpených zariadení, materiálno-technického vybavenia sociálneho podniku	výsledok výsledok	počet počet	90,00 150,00
		- Integrované sociálne a zdravotné služby	Počet podporených aktivít projektu Počet užívateľov podporených projektov	výsledok výsledok	počet počet	150,00

AKTUALIZOVANÝ Program hospodárskeho rozvoja a sociálneho rozvoja Mikroregiónu Rimava a Rimavica na roky 2023 – 2027 s výhľadom do roku 2030

Čerenceňany	- Zakúpenie motorového vozidla na sociálne služby	Počet užívateľov projektov	výsledok	počet	30,00
	- Vybudovanie eko cintorína	Počet eko cintorínov	výsledok	počet	10,00
	- Vybudovanie nového zdravotného strediska	Počet podporených aktivít projektu	výsledok	počet	500,00
		Počet užívateľov podporených projektov	výsledok	počet	
Rimavská Baňa	- Vybudovanie kapacít komunitnej sociálnej starostlivosti (ambulantné služby)	Počet podporených aktivít projektu	výsledok	počet	60,00
		Počet užívateľov podporených projektov	výsledok	počet	
Rimavské Brezovo	- Polyfunkčné stredisko ako Dom sociálnych služieb	Počet vybudovaných polyfunkčných stredísk	výsledok	počet	720,00
		Počet podporených aktivít projektu	výsledok	počet	
		Počet užívateľov podporených projektov	výsledok	počet	
Rimavské Zalužany	- Oprava cintorínov a zvonice	Počet opravených cintorínov a zvoníc	výsledok	počet	28,00
	- Zabezpečiť priestory pre obecnú s.r.o.	Počet podporených aktivít projektu	výsledok	počet	85,00
Zacharovce	- Zmodernizovanie knižnice	Počet rekonštruovaných miestností, rekonštrukčných prác, zakúpených zariadení vybavenia	výsledok	počet	15,00
		Počet rekonštrukčných prác, rekonštruovaných miestností	výsledok	počet	
		Počet podporených aktivít projektu	výsledok	počet	
Rimavské Brezovo	- Rekonštrukcia budovy vo vlastníctve obce na klubovňu pre dôchodcov / prípadne komunitné centrum	Počet užívateľov podporených projektov	výsledok	počet	95,00
		Počet rekonštrukčných prác, rekonštruovaných miestností	výsledok	počet	
		Počet podporených aktivít projektu	výsledok	počet	
		Počet užívateľov podporených projektov	výsledok	počet	
Sušany	- Rekonštrukcia kaštieľa Rimamuránsko šalgotariánskej spoločnosti s prebudovaním na ubytovanie pre turistov a informačné centrum	Počet rekonštrukčných prác, rekonštruovaných miestností	výsledok	počet	1 000,00
		Počet podporených aktivít projektu	výsledok	počet	
		Počet užívateľov podporených projektov	výsledok	počet	
		Počet rekonštrukčných prác, rekonštruovaných miestností	výsledok	počet	
Rimavská Baňa	- Rozširovanie pamätej izby, odkúpenie a záchrana dreveného domčeka posledného hrnčiara v Sušanoch	Počet podporených aktivít projektu	výsledok	počet	68,40
		Počet rekonštrukčných prác, rekonštruovaných miestností	výsledok	počet	
		Počet užívateľov podporených projektov	výsledok	počet	
Rimavská Baňa	- Vzdelávanie, informačné a poradenské	Počet podporených aktivít projektu	výsledok	počet	10,00

AKTUALIZOVANÝ Program hospodárskeho rozvoja a sociálneho rozvoja Mikroregiónu Rimava a Rimavica na roky 2023 – 2027 s výhľadom do roku 2030

Podpora aktivít v oblasti Marginalizovaných rómskych a iných komunit	služby pre rómske obyvateľstvo,	Počet užívateľov podporených projektov	výsledok	počet
	- Výstavba bytov nižšieho štandardu pre mladé rodiny a MRK	Počet novopostavených bytov nižšieho štandardu	výsledok	počet
		Počet užívateľov podporených projektov	výsledok	počet
Rimavské Brezovo				400,00

Prioritná oblasť	Projekt/ aktivita	Merateľné indikátory	Typ	Merná jednotka	Hodnota v tis. EUR		
Environmentálna PO / III Opatrenie 3.1 Budovanie a modernizácia infraštruktúry vodného hospodárstva	MR RaR	- Protipovodňové opatrenia, regulácie potokov a oprava vodných tokov	Dĺžka upravených korýt	km	1 434,40		
			Počet realizovaných protipovodňových opatrení	počet			
		- Vybudovanie, rekonštrukcia a modernizácia verejnej kanalizácie, kanalizačných šácht, čerpacích staníc odpadových vôd	Dĺžka vybudovaných, rekonštruovaných, modernizovaných kanalizácií	km			
			Počet vybudovaných, rekonštruovaných, modernizovaných kanalizačných šácht, čerpacích staníc odpadových vôd	počet	2 600,00		
		- Kúpa techniky a fekálneho vozidla pre zvoz splaškových vôd	Počet užívateľov podporených projektov	výsledok	počet		
			Počet zaobstaraných vozidiel, techniky pre zvoz splaškových vôd	výsledok	počet		
		- Vybudovanie, rekonštrukcia, modernizácia a rozšírenie čističky odpadových vôd (ČOV)	Počet vybudovaných, rekonštruovaných, modernizovaných a rozšírených ČOV	výsledok	počet		
			Počet podporených aktivít projektu	výsledok	počet		
		Čerčenčany	- Vybudovanie rybníka	Počet vybudovaných rybníkov, aktivít projektu	výsledok	počet	25,00
		Rimavské Zalužany	- Rekonštrukcia verejného vodovodu a vodojemu	Počet vybudovaných, rekonštruovaných, modernizovaných a rozšírených ČOV	výsledok	počet	50,00
Sušany		Dĺžka rekonštruovanej siete verejného vodovodu	výsledok	počet	456,00		
		Počet podporených aktivít projektu	výsledok	počet			

AKTUALIZOVANÝ Program hospodárskeho rozvoja a sociálneho rozvoja Mikroregiónu Rimava a Rimavica na roky 2023 – 2027 s výhľadom do roku 2030

Opatrenie 3.2 Odstraňovanie ekologických záťaží a nakladanie s odpadmi	MR RaR	- Obstaranie mechanizmov pre zberný dvor a kompostovisko - Vybudovanie, rozšírenie zberného dvora - Vybudovanie kompostoviska	Počet obstaraných mechanizmov	výsledok	počet	411,20
Opatrenie 3.3 Rozvoj a modernizácia energetického hospodárenia	MR RaR	- Rekonštrukcia a modernizácia vykurovacích telies verejných budov	Počet vybudovaných, rozšírených zberných dvorov	výsledok	počet	645,20
			Objem uskladneného odpadu	výsledok	t	
Opatrenie 3.4 Obnova vidieckej krajiny	MR RaR	- Podpora biodiverzity prvkami zelenej infraštruktúry s posilnením výsadby zelene, kvetinovej výzdoby a zelených plôch - Revitalizácia verejných priestranstiev - Revitalizácia minerálnych prameňov - Rozvoj a obnova prírodných prameňov	Počet vybudovaných kompostovísk	výsledok	počet	504,20
			Objem uskladneného odpadu	výsledok	t	
Rimavské Brezovo	Rimavské Zalužany	- Rekonštruovaná plocha s prvkami zelenej infraštruktúry podporujúca biodiverzitu - Počet vysadených rastlín, krov, drevín - Plocha esteticej zelene - Počet vysadených rastlín, krov, drevín - Počet obnovených prírodných zdrojov - Počet obnovených prírodných zdrojov	Počet rekonštruovaných, modernizovaných vykurovacích telies	výsledok	t	235,00
			Zrekonštruovaná plocha s prvkami zelenej infraštruktúry podporujúca biodiverzitu	výsledok	m ²	10,00
			Počet vysadených rastlín, krov, drevín	výsledok	počet	
			Plocha esteticej zelene	výsledok	m ²	
			Počet vysadených rastlín, krov, drevín	výsledok	počet	342,90
			Počet obnovených prírodných zdrojov	výsledok	počet	15,00
			Počet obnovených prírodných zdrojov	výsledok	počet	7,50
			Počet vyčistených studničiek, studní, prameňov	výsledok	počet	17,00
			Počet užívateľov	výsledok	počet	
			Počet rekonštruovaných studní	výsledok	počet	7,20
Sušany	Vyšný Skálnik	Rekreačno-športový areál Rybník v lokalite Vyšný Skálnik	Počet užívateľov	výsledok	počet	
			Rozloha revitalizovaných rybníkov	výsledok	m ²	600,00
		Zmena v objeme produkcie akvakultúry	výsledok	počet	počet	
		Počet zrealizovaných stavebných investícií	výsledok	počet	počet	

Tabuľka 4 Plán realizácie opatrení PHRSR v programovom období 2021 - 2027

	2023	2024	2025	2026	2027	2028	2028	2029	2030
Prioritná oblasť ekonomická PO I	Opatrenie 1.1.								
	Opatrenie 1.2.								
	Opatrenie 1.3.								
	Opatrenie 1.4.								
	Opatrenie 1.5.								
	Opatrenie 1.6.								
	Opatrenie 1.7.								
	Opatrenie 1.8.								
	Opatrenie 1.9.								
Prioritná oblasť sociálna PO II	Opatrenie 2.1.								
	Opatrenie 2.2.								
	Opatrenie 2.3.								
	Opatrenie 2.4.								
	Opatrenie 2.5.								
Prioritná oblasť environmentálna PO III	Opatrenie 3.1								
	Opatrenie 3.2								
	Opatrenie 3.3.								
	Opatrenie 3.4								

4. Finančná časť

Tabuľka 5 Indikatívny finančný rámec aktualizácie PHRSR MR RaR na roky 2023 – 2027 s výhľadom do 2030 (v tis. €)

Aktualizácia PHSR MR RR 2023-2030	EŠIF	POO	CLLD	Štátny rozpočet	Vlastné zdroje	Spolu
Prioritná oblasť ekonomická PO I						
Opatrenie 1.1.	2 890,56		354,00	177,00		3 421,56
Opatrenie 1.2.	1 295,00		714,70			2 009,70
Opatrenie 1.3.	2 996,60		642,20	500,00		4 138,80
Opatrenie 1.4.			52,40			52,40
Opatrenie 1.5.	465,00					465,00
Opatrenie 1.6.	75,00					75,00
Opatrenie 1.7.	3 641,20		362,00	90,00		4 093,20
Opatrenie 1.8.	315,00		12,50			327,50
Opatrenie 1.9.				50,00		50,00
Prioritná oblasť sociálna PO II						
Opatrenie 2.1.	90,00					90,00
Opatrenie 2.2	370,00					370,00
Opatrenie 2.3	1 850,00		433,50			2 283,50
Opatrenie 2.4.	1 068,40					1 068,40
Opatrenie 2.5.	410,00					410,00
Prioritná oblasť environmentálna PO III						
Opatrenie 3.1	7 120,40		405,00			7 525,40
Opatrenie 3.2	1 022,60		538,00			1 560,60
Opatrenie 3.3.	235,00					235,00
Opatrenie 3.4			399,60			399,60
Spolu	23 844,76		3 913,90	817,00		28 575,66

Uznesenia obecných zastupiteľstiev schvaľujúcich strategický dokument

AKTUALIZOVANÝ Program hospodárskeho rozvoja a sociálneho rozvoja Mikroregiónu Rimava a Rimavica na roky 2023 – 2027 s výhľadom do roku 2030 bol schválený na obecných zastupiteľstvách členských obcí Mikroregiónu Rimava a Rimavica:

Obec	Starosta	Číslo uznesenia	Dátum prerokovania v obecnom zastupiteľstve	Podpis a pečiatka
Čerenčany	PhDr. Zuzana Študencová	222/30/2022	13.10.2022	<hr/>
Hrachovo	Ondrej Knechta	169/10/2022	6.10.2022	<hr/>
Kociha	Tatiana Klimová	38	4.10.2022	<hr/>
Kružno	Pavel Černák	1 ust./2022	1.12.2022	<hr/>
Nižný Skálnik	Mgr. Miroslav Bystriansky	20	21.10.2022	<hr/>

AKTUALIZOVANÝ Program hospodárskeho rozvoja a sociálneho rozvoja Mikroregiónu Rimava a Rimavica
na roky 2023 – 2027 s výhľadom do roku 2030

Ožďany	Ján Matej	252	26.9.2022
Rimavská Baňa	Mgr. Elena Polóniová	410/2022	14.9.2022
Rimavské Brezovo	Marián Šivara	22/2022	27.10.2022
Rimavské Zalužany	Milan Medveď	226	2.9.2022
Sušany	Mgr. Štefan Václavík	18/2022	27.9.2022
Veľké Teriakovce	Kamil Kučera	25/2022	29.9.2022
Vyšný Skálnik	Ing. Ján Durmis	4/2022	9.9.2022
Zacharovce	Ružena Gembická	1/2510/2022	25.10.2022

Uznesenie č. 222/30/2022

obecného zastupiteľstva

v Čerenčanoch konaného dňa 13. 10. 2022

Obecné zastupiteľstvo v Č e r e n ě a n o c h

berie na vedomie

predložené správy a materiály:

- a) aktualizovaný program hospodárskeho rozvoja a sociálneho rozvoja Mikroregiónu Rimava a Rimavica na roky 2023 -2027 s výhľadom do roku 2030
- b) rozhodnutie zo zisťovacieho konania Okresného úradu Rimavská Sobota (odbor starostlivosti o životné prostredie). Číslo spisu OU-RS-OSZP-2022/011838-011.


s c h v a ľ u j e

aktualizovaný program hospodárskeho rozvoja a sociálneho rozvoja Mikroregiónu Rimava a Rimavica na roky 2023-2027 s výhľadom do roku 2030.

OZ Čerenčany má zvolených sedem poslancov, za toto uznesenie hlasovalo sedem prítomných poslancov.

V Čerenčanoch, dňa 13. 10. 2022




PhDr. Zuzana Študencová
starostka obce

Uznesenie č. 169/10/2022
Obecné zastupiteľstvo v Hrachove

1. berie na vedomie:

- a) Aktualizovaný program hospodárskeho rozvoja a sociálneho rozvoja Mikroregiónu Rimava a Rimavica na roky 2023 -2027 s výhľadom do roku 2030
- b) Rozhodnutie zo zisťovacieho konania Okresného úradu Rimavská Sobota (Odbor starostlivosti o životné prostredie). Číslo spisu OU-RS-OSZP-2022/011838-011.

2. s ch v a ľ u j e:

Aktualizovaný program hospodárskeho rozvoja a sociálneho rozvoja Mikroregiónu Rimava a Rimavica na roky 2023 -2027 s výhľadom do roku 2030

Hlasovanie: za: 6 - (J. Lupták, JUDr. Z. Kederová, Ing. M. Kochan, M. Škvarka, I. Valentová, O. Vetrák)

proti: 0

zdržal sa: 0

V Hrachove, dňa 06.10.2022



Ondrej Knechta
starosta obce

Uznesenie zo zasadnutia Obecného zastupiteľstva

Obce KOCIHA č. 38 zo dňa 04.10.2022.

Obecné zastupiteľstvo k bodu :

Aktualizácia Programu hospodárskeho a sociálneho rozvoja Mikroregiónu Rimava a Rimavica

berie na vedomie predložené správy a materiály:

-
- a) Aktualizovaný program hospodárskeho rozvoja a sociálneho rozvoja Mikroregiónu Rimava a Rimavica na roky 2023 – 2027 s výhľadom do roku 2030.
 - b) Rozhodnutie zo zisťovacieho konania Okresného úradu Rimavská Sobota (Odbor starostlivosti o životné prostredie). Číslo spisu OU-RS-OSZP-2022/011838-011.

schvaľuje :

Aktualizovaný program hospodárskeho rozvoja a sociálneho rozvoja Mikroregiónu Rimava a Rimavica na roky 2023 – 2027 s výhľadom do roku 2030.

V Kocihe 04.10.2022


Tatiana Klimová

starostka obce



Uznesenie zo zasadnutia Obecného zastupiteľstva Obce Kružno č. 1 ust./2022
zo dňa 1.12.2022

Obecné zastupiteľstvo k bodu:

Aktualizácia Programu hospodárskeho a sociálneho rozvoja Mikroregiónu Rimava a Rimavica

berie na vedomie predložené správy a materiály:

- a) Aktualizovaný program hospodárskeho rozvoja a sociálneho rozvoja Mikroregiónu Rimava a Rimavica na roky 2023-2027 s výhľadom do roku 2030
- b) Rozhodnutie zo zisťovacieho konania Okresného úradu Rimavská Sobota (Odbor starostlivosti o životné prostredie). Číslo spisu OU-RS-OSZP-2022/011838-011.

schvaľuje:

Aktualizovaný program hospodárskeho rozvoja a sociálneho rozvoja Mikroregiónu Rimava a Rimavica na roky 2023-2027 s výhľadom do roku 2030



**Uznesenie zo zasadnutia Obecného zastupiteľstva Obce Nižný Skálnik č. 20 zo dňa
21.10.2022**

Obecné zastupiteľstvo k bodu:

Aktualizácia Programu hospodárskeho a sociálneho rozvoja Mikroregiónu Rimava a Rimavica

berie na vedomie predložené správy a materiály:

- a) Aktualizovaný program hospodárskeho rozvoja a sociálneho rozvoja Mikroregiónu Rimava a Rimavica na roky 2023-2027 s výhľadom do roku 2030
- b) Rozhodnutie zo zisťovacieho konania Okresného úradu Rimavská Sobota (Odbor starostlivosti o životné prostredie). Číslo spisu OU-RS-OSZP-2022/011838-011.

schvaľuje:

Aktualizovaný program hospodárskeho rozvoja a sociálneho rozvoja Mikroregiónu Rimava a Rimavica na roky 2023-2027 s výhľadom do roku 2030





V Ý P I S U Z N E S E N I A

z mimoriadneho zasadnutia obecného zastupiteľstva konaného
dňa 26.09.2022

Uznesenie č. 252

Obecné zastupiteľstvo v Ožďanoch

berie na vedomie

predložené správy a materiály:

- a) Aktualizovaný program hospodárskeho rozvoja a sociálneho rozvoja Mikroregiónu Rimava a Rimavica na roky 2023-2027 s výhľadom do roku 2030
- b) Rozhodnutie zo zisťovacieho konania Okresného úradu Rimavská Sobota (Odbor starostlivosti o životné prostredie). Číslo spisu OU-RS-OSZP-2022/011838-011.

s c h v a ľ u j e

Aktualizovaný program hospodárskeho rozvoja a sociálneho rozvoja Mikroregiónu Rimava a Rimavica na roky 2023-2027 s výhľadom do roku 2030


Hlasovanie: za: 7 (Galamb, Hruška, Juhász, Kalina, Mgr. Kureková, Mgr. Sojková, Mgr. Strapková)

proti: 0

zdržal sa: 0

v Ožďanoch, dňa 27.09.2022




Ján M A T E J
starosta obce

Výpis z uznesenia obecného zastupiteľstva

Výpis z 27. zasadnutia Obecného zastupiteľstva obce Rimavská Baňa

Obecné zastupiteľstvo obce Rimavská Baňa na svojom zasadnutí dňa 14. septembra 2022 prijalo:

Uznesenie č. 410/2022

Obecné zastupiteľstvo v Rimavskej Bani

A. berie na vedomie

1. aktualizovaný program hospodárskeho rozvoja a sociálneho rozvoja Mikroregiónu Rimava a Rimavica na roky 2023-2027 s výhľadom do roku 2030
2. rozhodnutie zo zisťovacieho konania Okresného úradu Rimavská Sobota (Odbor starostlivosti o životné prostredie) číslo spisu OU-RS-OSZP-2022/011838-011

B. schvaľuje

Aktualizovaný program hospodárskeho rozvoja a sociálneho rozvoja Mikroregiónu Rimava a Rimavica na roky 2023-2027 s výhľadom do roku 2030

V Rimavskej Bani dňa 19.09.2022




Mgr. Elena Polóniová
starostka obce

K bodu č. 4 – Aktualizácia Programu hospodárskeho a sociálneho rozvoja Mikroregiónu Rimava a Rimavica na roky 2023-2027 s výhľadom do roku 2030.

Uznesenie OcZ č. 22/2022

Obecné zastupiteľstvo v Rimavskom Brezove k bodu:

Aktualizácia Programu hospodárskeho a sociálneho rozvoja Mikroregiónu Rimava a Rimavica:

1.) - Berie na vedomie predložené správy a materiály:

- a) Aktualizovaný program hospodárskeho rozvoja a sociálneho rozvoja Mikroregiónu Rimava a Rimavica na roky 2023-2027 s výhľadom do roku 2030.
- b) Rozhodnutie zo zisťovacieho konania Okresného úradu Rimavská Sobota (Odbor starostlivosti o životné prostredie). Číslo spisu OU-RS-OSZP-2022/011838-011.

2.) - Schvaľuje:

Aktualizovaný program hospodárskeho rozvoja a sociálneho rozvoja Mikroregiónu Rimava a Rimavica na roky 2023-2027 s výhľadom do roku 2030.

Hlasovanie:

Prítomní:	5	Viera Feješová, Henrich Hajnák, Andrea Piatnicová ml., Zuzana Repková, Dušan Stieranka
Za:	5	Viera Feješová, Henrich Hajnák, Andrea Piatnicová ml., Zuzana Repková, Dušan Stieranka
Proti:	0	
Zdržal sa:	0	
Neprítomný (i)	2	Štefan Lavrinc ml., Dušan Nociar

Miesto a dátum podpisu
Rimavské Brezovo 27.10.2022

meno, priezvisko a podpis starostu

Marián Šivara 



P.

Uznesenie zo zasadnutia Obecného zastupiteľstva Obce Rimavské Zalužany č. 226
dňa 2.9.2022

Obecné zastupiteľstvo k bodu:

Aktualizácia Programu hospodárskeho a sociálneho rozvoja Mikroregiónu Rimava a Rimavica

berie na vedomie predložené správy a materiály:

- a) Aktualizovaný program hospodárskeho rozvoja a sociálneho rozvoja Mikroregiónu Rimava a Rimavica na roky 2023-2027 s výhľadom do roku 2030
- b) Rozhodnutie zo zisťovacieho konania Okresného úradu Rimavská Sobota (Odbor starostlivosti o životné prostredie). Číslo spisu OU-RS-OSZP-2022/011838-011.

schvaľuje:

Aktualizovaný program hospodárskeho rozvoja a sociálneho rozvoja Mikroregiónu Rimava a Rimavica na roky 2023-2027 s výhľadom do roku 2030



Obec Sušany

Obecný úrad, Sušany 87, 980 12, tel: 047/5678 124, 0911 238 912
email: osusany@post.sk, www.susany.sk

Naša zn.: 217/2022

Mikroregión
Rimava a Rimavica

Vec: Výpis z uznesení obecného zastupiteľstva Obce Sušany zo dňa 27.09.2022

Uznesenie č. 18/2022, zo dňa 27.09.2022

K bodu: Aktualizácia PHSR Mikroregiónu Rimava a Rimavica.

Obecné zastupiteľstvo v Sušanoch:

I. Berie na vedomie:

a) aktualizovaný program hospodárskeho rozvoja a sociálneho rozvoja Mikroregiónu Rimava a Rimavica na roky 2023-2027 s výhľadom do roku 2030

b) rozhodnutie zo zisťovacieho konania Okresného úradu Rimavská Sobota (Odbor starostlivosti o životné prostredie). Číslo spisu OU-RS-OSZP-2022/011838-011.


II. Schvaľuje aktualizovaný program hospodárskeho rozvoja a sociálneho rozvoja Mikroregiónu Rimava a Rimavica na roky 2023-2027 s výhľadom do roku 2030

Prehľad hlasovania:

Za uznesenie	Proti uzneseniu	Zdržal sa	Nepřítomní
3			2

V Sušanoch 29.09.2022




Mgr. Štefan Vaclavik
starosta obce



Obec Veľké Teriakovce
980 51 Veľké Teriakovce 54

**Uznesenie zo zasadnutia Obecného zastupiteľstva Obce Veľké Teriakovce č. 25/2022
zo dňa 29.9.2022**

Obecné zastupiteľstvo vo Veľkých Teriakovciach prijalo uznesenie k bodu:

Aktualizácia Programu hospodárskeho a sociálneho rozvoja Mikroregiónu Rimava a Rimavica

Uznesenie č. 25/2022:

berie na vedomie predložené správy a materiály:

- a) Aktualizovaný program hospodárskeho rozvoja a sociálneho rozvoja Mikroregiónu Rimava a Rimavica na roky 2023-2027 s výhľadom do roku 2030
- b) Rozhodnutie zo zisťovacieho konania Okresného úradu Rimavská Sobota (Odbor starostlivosti o životné prostredie). Číslo spisu OU-RS-OSZP-2022/011838-011.

schvaľuje:

Aktualizovaný program hospodárskeho rozvoja a sociálneho rozvoja Mikroregiónu Rimava a Rimavica na roky 2023-2027 s výhľadom do roku 2030

Vo Veľkých Teriakovciach, dňa 30.9.2022


OBEC
Veľké Teriakovce
IČO: 00319180
DIČ: 2021230519

Kamil Kučera

starosta obce

**Uznesenie zo zasadnutia Obecného zastupiteľstva Obce Vyšný Skálnik
č.4/2022 zo dňa 9.9.2022**

Obecné zastupiteľstvo k bodu:

Aktualizácia Programu hospodárskeho a sociálneho rozvoja Mikroregiónu Rimava a Rimavica

berie na vedomie predložené správy a materiály:

- a) Aktualizovaný program hospodárskeho rozvoja a sociálneho rozvoja Mikroregiónu Rimava a Rimavica na roky 2023-2027 s výhľadom do roku 2030
- b) Rozhodnutie zo zisťovacieho konania Okresného úradu Rimavská Sobota (Odbor starostlivosti o životné prostredie). Číslo spisu OU-RS-OSZP-2022/011838-011.

schvaľuje:

Aktualizovaný program hospodárskeho rozvoja a sociálneho rozvoja Mikroregiónu Rimava a Rimavica na roky 2023-2027 s výhľadom do roku 2030

Vyšný Skálnik 12.9.2022



Ing. Ján Durmis

starosta



UZNESENIE OBECNÉHO ZASTUPITEĽSTVA V ZACHAROVCIACH č. 1/2510/2022 zo dňa 25.10.2022.

Obecné zastupiteľstvo v Zacharovciach

1/ Berie na vedomie


Aktualizovaný program hospodárskeho rozvoja a sociálneho rozvoja Mikroregiónu Rimava a Rimavica na roky 2023 – 2027 s výhľadom do roku 2030

2/ Schvaľuje

Aktualizovaný program hospodárskeho rozvoja a sociálneho rozvoja Mikroregiónu Rimava a Rimavica na roky 2023 – 2027 s výhľadom do roku 2030.

**Hlasovanie : za 3 poslanci / Kováčsová, Hanic, Lajgútová/
Proti 0, zdržal sa 0**




Ružena Gembická, starostka
Obce Zacharovce

Vstupná správa pre aktualizáciu strategického dokumentu PHRSR

Skupina obcí	Mikroregión Rimava a Rimavica
Zadávateľ tvorby stratégie	Mikroregión Rimava a Rimavica
Identifikácia územných samospráv, pre ktoré sa dokument spracováva	Obce: Čerenčany, Hrachovo, Kociha, Kružno, Nižný Skálnik, Ožďany, Rimavská Baňa, Rimavské Brezovo, Rimavské Zalužany, Sušany, Veľké Teriakovce, Vyšný Skálnik, Zacharovce
Plánovacie obdobie	2023 – 2027 s výhľadom do roku 2030
Gestor spracovania aktualizácie PHRSR a jeho kontaktné údaje	PhDr. Zuzana Študentová, predsedkyňa MR Rimava a Rimavica, starostka obce Čerenčany, obec@cerencany.sk
Koordinátor prípravných prác spracovania aktualizácie PHRSR a jeho kontaktné údaje	Mgr. Oskár Tóth, PhD. oskar.toth@hnusta.sk
Členovia prípravného tímu/spracovatelia vstupnej správy	Mgr. Oskár Tóth, PhD., Ing. Anna Václaviková, Ing. Jana Oravcová

A. Základné údaje o PHRSR

1. Hlavné ciele, výzvy, problémy a impulzy, na ktoré PHRSR bude reagovať

1.1. Hlavné impulzy pre spracovanie dokumentu

Hlavným zámerom spracovania dokumentu Aktualizácie PHRSR Mikroregiónu Rimava a Rimavica na roky 2023 – 2027 s výhľadom do roku 2030 (ďalej aktualizácia PHRSR MR RaR) je potreba reagovať na výzvy nového programovacieho obdobia 2021 – 2027 a zmeny legislatívy a strategických dokumentov vyššej úrovne týkajúcich sa regionálneho rozvoja. Ďalším z dôvodov aktualizácie PHRSR MR RaR je nevyhnutnosť systémového prístupu plánovania všestranného rozvoja územia a potrieb obyvateľov obcí mikroregiónu.

1.2. Hlavné výzvy a problémy, na ktoré dokument reaguje

Mikroregión Rimava a Rimavica je nezisková organizácia založená v roku 1999 ôsmimi susediacimi obcami v okrese Rimavská Sobota, ktoré začali neformálne spolupracovať ako spoločenstvo obcí. Neskôr sa pripojili občianske združenia a podnikateľské subjekty. Hlavným cieľom združenia je koordinácia činností obcí i ostatných subjektov vo všetkých oblastiach regionálneho rozvoja s cieľom skvalitniť životné podmienky obyvateľov tohto regiónu.

Za týmto účelom vykonáva združenie predovšetkým tieto činnosti:

- Spolupráca obcí pri riešení problémov a úloh odpadového hospodárstva
- Ochrana životného prostredia a protipovodňová prevencia
- Obnova a udržiavanie kultúrnych a historických pamiatok v mikroregióne
- Rozvoj kultúrnej a športovej činnosti
- Obnova remesiel a ochrana ľudových tradícií
- Príprava a realizácia programov zameraných proti vandalizmu a rozkrádaniu
- Podpora a oživenie regionálnej ekonomiky s využitím miestnych zdrojov /hlavne s cieľom znížiť nezamestnanosť
- Rozvoj miestnej demokracie a partnerskej spolupráce obcí a miestnych subjektov
- Systematické informovanie obyvateľov mikroregiónu o živote a činnosti
- Podpora cestovného ruchu

Potenciál mikroregiónu Rimava a Rimavica spočíva predovšetkým v poľnohospodárstve, prírodnom prostredí a primeranom dopravnom spojení.

Hlavné výzvy mikroregiónu Rimava a Rimavica sú:

Hospodárska oblasť – rekonštrukcia a výstavba technickej infraštruktúry, udržanie ekonomickej výkonnosti mikroregiónu, podpora podnikania, rozvoj cestovného ruchu, rekonštrukcia a výstavba infraštruktúry cestovného ruchu

Sociálna oblasť – odliv mladých ľudí, starnutie obyvateľstva, celoživotné vzdelávanie, rekonštrukcia a budovanie sociálnej infraštruktúry, rekonštrukcia a budovanie voľnočasovej infraštruktúry,

Environmentálna oblasť – rekonštrukcia a výstavba environmentálnej infraštruktúry, zelená a obehová ekonomika, kvalita vody, pôdy a ovzdušia, ekologické povedomie obyvateľov mikroregiónu.

1.3. Hlavné ciele PHRSR vrátane predbežnej vízie

Mikroregión Rimava a Rimavica aj v programovacom období 2021 – 2027 naďalej sleduje svoju dlhodobú víziu rozvoja:

„Mikroregión Rimava a Rimavica chce naďalej udržiavať a upevňovať dobré medziľudské vzťahy, aktívne spolupracovať a zachovávať kultúrnohistorické a prírodné hodnoty. Využívaním miestneho potenciálu a zdrojov pre trvalo udržateľný rozvoj sa chce stať miestom, kde budú všetci jeho obyvatelia žiť spokojným a plnohodnotným životom a kde sa budú mladí ľudia radi vracat', pretože tu budú radi pracovať a vychovávať ďalšie generácie.“

Hlavnými cieľmi aktualizácie PHRSR MR RaR sú:

- udržanie ekonomickej výkonnosti a zvyšovanie konkurencieschopnosti regiónu,
- trvalo zvyšovať kvalitu života všetkých obyvateľov mikroregiónu,
- dosiahnutie kombinácie bývania a sociálneho zázemia tak, aby sa obce mikroregiónu stali miestom pre plnohodnotný život všetkých svojich obyvateľov,
- zlepšenie stavu životného prostredia a racionálneho využívania zdrojov prostredníctvom dobudovania a skvalitnenia environmentálnej infraštruktúry v zmysle predpisov EÚ a SR a posilnenie efektívnosti environmentálnej zložky trvalo udržateľného rozvoja.

2. Predpokladaný obsah strategického dokumentu

2.1. Charakter dokumentu

Strategický dokument Aktualizácie PHRSR MR RaR na roky 2023 – 2027 s výhľadom do roku 2030 má charakter strednodobého plánu rozvoja skupiny obcí.

2.2. Body obsahu PHRSR

Úvod

1. Strategická časť
2. Programová časť
3. Realizačná časť
4. Finančná časť

2.3. Vymedzenie územia a územné členenie stratégie

Aktualizácia PHRSR MR RaR na roky 2023 – 2027 s výhľadom do roku 2030 sa vypracúva ako územná rozvojová stratégia pre skupinu obcí: Čerenčany, Hrachovo, Kociha, Kružno, Nižný Skálnik, Ožďany, Rimavská Baňa, Rimavské Brezovo, Rimavské Zalužany, Sušany, Veľké Teriakovce, Vyšný Skálnik, Zacharovce.

3. Uvažované/požadované variantné riešenia zohľadňujúce impulzy, výzvy, problémy, ciele a geografický rozmer PHRSR

V návrhu aktualizácie PHRSR MR RaR sa neuvažuje s variantným riešením.

4. Vecný a časový harmonogram prípravy a schvaľovania PHRSR a zodpovednosti za jednotlivé kroky				
Fáza/ Krok	Obsah	Začiatok fázy	Koniec fázy	Zodpovedná osoba/partner
Fáza 1	Identifikácia potreby a impulzov vypracovania aktualizácie PHRSR MR RaR 2015 – 2022 a rozhodnutie o začatí prípravných prác	4/2022	4/2022	Pracovná skupina
Fáza 2	Prípravné práce, vypracovanie a schválenie Vstupnej správy	4/22	5/2022	Koordinátor prác, prípravný tím, obec
Fáza 3	Stanovenie strategického smerovania, priorít	4/22	5/2022	Koordinátor prác, pracovná skupina
Fáza 4	Nastavenie programovej, realizačnej a finančnej časti aktualizácie PHRSR MR RaR	5/22	5-6/2022	Koordinátor prác, prípravný tím
Fáza 5	Prerokovanie a schvaľovanie dokumentu Aktualizovaný PHRSR MR RaR na roky 2023 – 2027	6-7/2022	6-7/2022	Koordinátor prác, obec
5. Vzťah PHRSR k iným strategickým dokumentom				
Názov dokumentu	Subjekt, ktorý dokument obstaral/schvaľoval	Časové zameranie	Relevantnosť k spracovávanému PHRSR	
Národné priority implementácie Agendy 2030	Úrad vlády SR	Do roku 2030	vysoká miera (záväzný / nadriadený) dokument	
Vízia a stratégia rozvoja SR 2030 (*návrh)	Úrad vlády SR	Do roku 2030	vysoká miera (záväzný / nadriadený) dokument	
Partnerská dohoda 2021-2027 (*návrh)	Úrad vlády SR	Do roku 2030	vysoká miera (záväzný / nadriadený) dokument	
Národná stratégia regionálneho a územného rozvoja SR do roku 2030	Úrad vlády SR	Do roku 2030	vysoká miera (záväzný / nadriadený) dokument	
Národný investičný plán (*návrh)	ÚPPVII SR	Do roku 2030	vysoká miera (záväzný / nadriadený) dokument	
Nízko uhlíková stratégia pre rozvoj SR do roku 2030 s výhľadom do roku 2050	Úrad vlády SR	do roku 2030 s výhľadom do roku 2050	vysoká miera (záväzný / nadriadený) dokument	
Zelenšie Slovensko - Stratégia environmentálnej politiky Slovenskej republiky do roku 2030	Úrad vlády SR	Do roku 2030	vysoká miera (záväzný / nadriadený) dokument	

Územný plán veľkého územného celku Banskobystrický kraj v platnom znení	BBSK	Nie je definované	vysoká miera (záväzný / nadriadený) dokument
Ďalšie sektorálne strategické dokumenty pre územie Slovenska	Ministerstvá	rôzne – spravidla do roku 2030	vysoká miera (záväzný / nadriadený) dokument
RIÚS VÚC BBSK	BBSK	do roku 2030	vysoká miera (záväzný / nadriadený) dokument

6. Orgán kompetentný na prijatie PHRSR

Obecné zastupiteľstvá obcí mikroregiónu Rimava a Rimavica

B. Základné údaje o predpokladaných vplyvoch implementácie PHRSR

1. Predpokladané požiadavky na vstupy/zdroje

Finančné zdroje	Predbežný odhad potrebných finančných prostriedkov na prípravu a realizáciu PHRSR predpokladá z podporných mechanizmov EÚ na úrovni 85 %.
Ľudské zdroje	Príprava dokumentu Aktualizovaný PHRSR MR RaR na roky 2023 – 2027 s výhľadom do roku 2030 sa realizuje pomocou odborných kapacít projektu <i>Podpora koordinačných a implementačných kapacít regionálneho rozvoja v okrese Rimavská Sobota</i> , kód projektu v ITMS2014+ : 314011APW4. Realizácia PHRSR MR RaR bude zabezpečená kapacitami mikroregiónu a obcí združenia.
Materiálne zdroje	Predbežný odhad potrebných materiálnych zdrojov na prípravu a realizáciu PHRSR predpokladá z podporných mechanizmov EÚ na úrovni 85 %.

2. Údaje o predpokladaných výstupoch/efektoch

Očakávaným efektom implementácie aktualizácie PHRSR MR RaR na roky 2023 – 2027 s výhľadom do roku 2030 je podpora všestranného rozvoja obcí územia mikroregiónu.

3. Možné riziká súvisiace s tvorbou a implementáciou PHRSR

Kľúčovými rizikami súvisiacimi s tvorbou aktualizácie a následnej implementácie PHRSR sú:

a/ tvorba aktualizácie dokumentu:

- *nezáujem aktérov na príprave dokumentu,*
- *nízka účasť verejnosti,*
- *právne a legislatívne prekážky - zmena legislatívy, náročný proces schvaľovania súvisiacich dokumentov,*
- *časový nesúlad a harmonogram realizácie, dostatočný čas na procesy prípravy dokumentu, schvaľovanie a participáciu verejnosti,*
- *Eliminácia rizika: Transparentnosť informovanie verejnosti*

b/ implementácia:

- *samosprávne orgány zodpovedné za regionálny rozvoj nepoužívajú rozvojový dokument pri rozhodovaní (v príprave rozhodnutí a v rozhodovaní) – PHRSR sa stáva „šufíkový“ dokument a využíva sa len ako dôkaz pri získavaní externých zdrojov,*

- rizikom sú nízke kompetencie v činnostiach regionálneho rozvoja, regionálnej politiky u volených predstaviteľov, ale aj u výkonných pracovníkov (chýbajú im, sú úplne nedostatočné vedomosti, poznanie, skúsenosti, zručnosti v oblasti plánovania a realizácie plánov), chýba systematické vzdelávanie v tejto oblasti,
- nedostatočná komplementarita vo využívaní rôznych finančných nástrojov a možnosti viaczdrojového financovania).

C. Dotknuté subjekty

1. Vymedzenie kľúčových partnerov (hlavných aktérov rozvoja, dotknutej verejnosti vrátane jej združení a osobitne sociálno-ekonomických partnerov)

1.1. Definovanie hlavných aktérov rozvoja skupiny obcí

Zástupcovia obce, obyvatelia obce, verejnosť,
Subjekty verejného sektora, súkromného sektora,
Zástupcovia občianskeho sektora.

1.2. Definovanie dotknutej verejnosti

Štátna správa,
VÚC Banskobystrický samosprávny kraj,
Miestne samosprávy, podnikatelia, vzdelávacie inštitúcie, poskytovatelia verejných služieb,
MVO v regióne,
Verejnosť /obyvatelia, občania.

1.3. Definovanie partnerov verejného sektora – sociálno-ekonomických partnerov

Identifikácia partnera	Hlavná motivácia partnera pre spoluprácu	Kapacita pre zapojenie do tvorby PHRSR	Návrh inštitucionalizácie partnerstva resp. využitia existujúcej	Návrh kľúčových fáz zapojenia partnera
PhDr. Zuzana Študentová	Rozvoj v pôsobnosti zastúpeného subjektu	Personálna kapacita	Obec Čerenčany, verejný sektor	Všetky fázy prípravy a realizácie aktualizácie PHRSR
Mgr. Iveta Očenášová	Rozvoj v pôsobnosti zastúpeného subjektu	Personálna kapacita	Obec Čerenčany, verejný sektor	Všetky fázy prípravy a realizácie aktualizácie PHRSR
Mgr. Elena Polóniová	Rozvoj v pôsobnosti zastúpeného subjektu	Personálna kapacita	Obec Rimavská Baňa, verejný sektor	Všetky fázy prípravy a realizácie aktualizácie PHRSR
Ing. Jana Alcnauerová	Rozvoj v pôsobnosti zastúpeného subjektu	Personálna kapacita	Obec Rimavská Baňa, občianska spoločnosť	Všetky fázy prípravy a realizácie aktualizácie PHRSR
Vlasta Knappová	Rozvoj v pôsobnosti zastúpeného subjektu	Personálna kapacita	Obec Rimavská Baňa, súkromný sektor	Všetky fázy prípravy a realizácie aktualizácie PHRSR
Ondrej Knechta	Rozvoj v pôsobnosti zastúpeného subjektu	Personálna kapacita	Obec Hrachovo, verejný sektor	Všetky fázy prípravy a realizácie aktualizácie PHRSR

<i>PaeDr. Beata Janoštiaková</i>	Rozvoj v pôsobnosti zastúpeného subjektu	<i>Personálna kapacita</i>	<i>Obec Ožďany, verejný sektor</i>	Všetky fázy prípravy a realizácie aktualizácie PHRSR
<i>Mgr. Bystriansky Marian</i>	Rozvoj v pôsobnosti zastúpeného subjektu	<i>Personálna kapacita</i>	<i>Obec Ožďany, verejný sektor</i>	Všetky fázy prípravy a realizácie aktualizácie PHRSR
<i>Mgr. Štefan Vaclavik</i>	Rozvoj v pôsobnosti zastúpeného subjektu	<i>Personálna kapacita</i>	<i>Obec Sušany, verejný sektor</i>	Všetky fázy prípravy a realizácie aktualizácie PHRSR
<i>Marián Šivara</i>	Rozvoj v pôsobnosti zastúpeného subjektu	<i>Personálna kapacita</i>	<i>Obec Rimavské Brezovo, verejný sektor</i>	Všetky fázy prípravy a realizácie aktualizácie PHRSR
1.3.1. Návrh koordinačnej štruktúry procesu spracovania PHRSR				
Gestor tvorby stratégie	<i>PhDr. Zuzana Študencová, predsedkyňa MR RaR, starostka obce Čerenčany</i>			
Koordinátor prípravných prác	<i>Mgr. Oskár Tóth, PhD.</i>			
Koordinátor tvorby stratégie	<i>Mgr. Oskár Tóth, PhD..</i>			
Pracovná skupina zodpovedná za jednotlivé úlohy	<i>PhDr. Zuzana Študencová, Mgr. Iveta Očenášová, Mgr. Elena Polóniová, Ing. Jana Alcnauerová, Vlasta Knappová, Ondrej Knechta, PaeDr. Beata Janoštiaková, Mgr. Bystriansky Marian, Mgr. Štefan Vaclavik, Marián Šivara</i>			
2. Zoznam dotknutých subjektov podľa zákona č. 24/2006 Z. z. o posudzovaní vplyvov na životné prostredie a doplnení niektorých zákonov				
1. Banskobystrický samosprávny kraj, Nám. SNP č.23, 975 01 Banská Bystrica				
2. ZMO Gemera a Malohontu				
3. Okresný úrad Rimavská Sobota, Hostinského 4, 979 01 Rimavská Sobota				
4. Okresný úrad Poltár, Železničná 2, 987 01 Poltár				
3. Dotknuté susedné štáty				

OKRESNÝ ÚRAD RIMAVSKÁ SOBOTA

ODBOR STAROSTLIVOSTI O ŽIVOTNÉ PROSTREDIE


Hostinského 4, 979 01 Rimavská Sobota

Číslo spisu

OU-RS-OSZP-2022/011838-011

Rimavská Sobota

17. 08. 2022



Rozhodnutie

zo zisťovacieho konania

Popis konania / Účastníci konania

Obstarávateľ:

1. Mikroregion Rimava a Rimavica, Sama Vozára 154, 980 52 Hrachovo,

Dotknuté orgány:

2. Ministerstvo životného prostredia SR, Nám. L. Štúra 1, 812 35 Bratislava

3. BBSK, odbor RR a ÚP, Nám. SNP 23, 974 01 B. Bystrica

4. Okresný úrad B. Bystrica, odbor starostlivosti o životné prostredie, Nám. L. Štúra 1, 974 05 B. Bystrica

5. Okresný úrad B. Bystrica, odbor výstavby a bytovej politiky, Nám. L. Štúra 1, 974 05 B. Bystrica

6. Krajský pamiatkový úrad, Lazovná 8, 975 65 Banská Bystrica

7. Regionálny úrad verejného zdravotníctva, Tomášikova č. 11, 979 01 Rimavská Sobota

8. Okresný úrad Rimavská Sobota, odbor starostlivosti o životné prostredie, úseky štátnej správy: ŠOPaK, ŠVS, OO, OH, Hostinského 4, 979 01 Rimavská Sobota,

9. Okresný úrad Rimavská Sobota, odbor cestnej dopravy a pozemných komunikácií, Hostinského 4, 979 01 Rim. Sobota

10. Okresný úrad Rimavská Sobota, pozemkový a lesný odbor, Hostinského 4, 97901 Rimavská Sobota

11. Okresné riaditeľstvo Hasičského a záchranného zboru, Okružná 118, 979 01 Rimavská Sobota

Výrok

Okresný úrad Rimavská Sobota, odbor starostlivosti o životné prostredie, ako príslušný orgán štátnej správy podľa § 1 ods. 1 písm. c) a § 5 ods. 1 zákona č. 525/2003 Z. z. o štátnej správe starostlivosti o životné prostredie a o zmene a doplnení niektorých zákonov v znení neskorších predpisov, a podľa § 3 ods. 1 písm. e) a § 4 ods. 1 zákona č. 180/2013 Z.z. o organizácii miestnej štátnej správy a o zmene a doplnení niektorých zákonov v znení neskorších predpisov, a podľa § 3 písm. k), § 53 ods.1 písm. c) a § 56 písm. b) zákona č. 24/2006 Z. z. o posudzovaní vplyvov na životné prostredie a o zmene a doplnení niektorých zákonov, v znení neskorších predpisov, vydáva podľa § 7 ods. 5 zákona na základe oznámenia o strategickom dokumente: „Aktualizovaný program hospodárskeho rozvoja a sociálneho rozvoja Mikroregiónu Rimava a Rimavica na roky 2023-2027 s výhľadom do roku 2030,, , ktoré predložil obstarávateľ Mikroregión Rimava a Rimavica, so sídlom Sama Vozára 154, 980 52 Hrachovo, po ukončení zisťovacieho konania toto rozhodnutie.

Strategický dokument: „Aktualizovaný program hospodárskeho rozvoja a sociálneho rozvoja Mikroregiónu Rimava a Rimavica na roky 2023-2027 s výhľadom do roku 2030“

sa nebude posudzovať

podľa zákona č. 24/2006 Z. z. o posudzovaní vplyvov na životné prostredie a o zmene a doplnení niektorých zákonov, v znení neskorších predpisov.

Zo stanovísk doručených k strategickému dokumentu vyplynuli pripomienky a upozornenia, ktoré je navrhovateľ dokumentu povinný rešpektovať a splniť, v ďalších konaniach pri naplňaní jednotlivých opatrení strategického dokumentu:

1. Zo stanoviska Ministerstva životného prostredia Slovenskej republiky:

1. V mikroregióne Rimava a Rimavica (ďalej len „predmetné územie“) sa nachádza:

- výhradné ložisko „Rimavská Baňa – Rimavica – stavebný kameň (203)“; s určeným chráneným ložiskovým územím (CHLÚ) a dobývacím priestorom (DP) pre KSR – Kameňolomy SR, s.r.o., Zvolen, Zvolen,
- výhradné ložisko „Kokava nad Rimavicou – Sinec – mastenec - talk (154)“; s určeným CHLÚ, ktorého ochranu zabezpečuje ŠGÚDŠ Bratislava, Bratislava,
- ložisko nevyhradeného nerastu (LNN) „Rimavské Zalužany – stavebný kameň (4062)“, ktoré je v evidencii ŠGÚDŠ Bratislava, Bratislava,
- LNN „Rimavská Sobota – Čierna Lúka – tehliarske suroviny (4136)“, ktoré je v evidencii ŠGÚDŠ Bratislava, Bratislava,
- LNN „Hrachovo – Svetlá – tehliarske suroviny (4135)“, ktoré je v evidencii ŠGÚDŠ Bratislava, Bratislava.

Podľa § 15 ods. 1 banského zákona sú orgány územného plánovania a spracovatelia územnoplánovacej dokumentácie povinní pri územnoplánovacej činnosti vychádzať z podkladov o zistených a predpokladaných výhradných ložiskách a sú povinní navrhovať riešenie, ktoré je z hľadiska ochrany a využitia nerastného bohatstva a ďalších verejných záujmov najvýhodnejšie.

Ministerstvo požaduje:

- dodržať ustanovenia § 18 a § 19 banského zákona tak, aby bola zabezpečená ochrana výhradných ložísk proti znemožneniu alebo sťaženiu ich dobývania a podľa § 17 ods. 5 a § 26 ods. 3 banského zákona vyznačiť hranice chránených ložiskových území a dobývacích priestorov v územnoplánovacej dokumentácii.
 - vzhľadom na súčasné a predpokladané využívanie ložísk žiadame územia v blízkosti chránených ložiskových území a dobývacích priestorov nevyužívať na obytné, prípadne rekreačné účely.
- Ložisko nevyhradeného nerastu je podľa § 7 banského zákona súčasťou pozemku.

2. V predmetnom území sa nachádza prieskumné územie (PÚ) „Kokava – nerasty, z ktorých možno priemyselne vyrábať kovy“; určené pre držiteľa prieskumného územia CE Metals, s.r.o., Bratislava, s platnosťou do 06. 04. 2025.

Ministerstvo je dotknutým orgánom v územnom konaní podľa § 23 ods. 16 geologického zákona.

Nakoľko podľa § 22 ods. 1 geologického zákona môže ministerstvo lehotu prieskumného územia predĺžiť, žiadame v súlade s § 12 ods. 4 písm. n) Vyhlášky Ministerstva životného prostredia Slovenskej republiky č. 55/2001 Z. z. o územnoplánovacích podkladoch a územnoplánovacej v dokumentácii vyznačiť hranice prieskumných území v územnoplánovacej dokumentácii.

3. V predmetnom území sú evidované staré banské diela tak, ako sú zobrazené na priloženej mape.

Ministerstvo žiada evidované staré banské diela vymedziť ako plochy vyžadujúce zvýšenú ochranu podľa § 12 ods. 4 písm. o) Vyhlášky Ministerstva životného prostredia Slovenskej republiky č. 55/2001 Z. z. o územnoplánovacích podkladoch a územnoplánovacej dokumentácii a vyznačiť v územnoplánovacej dokumentácii.

4. V predmetnom území sú evidované skládky odpadov tak, ako sú zobrazené na priloženej mape. Ministerstvo odporúča uvedené skládky odpadov dostatočne zohľadniť v územnoplánovacej dokumentácii.

5. V predmetnom území sú na základe výpisu z Informačného systému environmentálnych záťaží evidované environmentálne záťaže:

- v katastrálnom území obce Lehota nad Rimavicou je evidovaná nasledovná environmentálna záťaž:

Pravdepodobná environmentálna záťaž
Názov EZ: PT (002) / Kokava nad Rimavicou - Bohaté
Názov lokality: Bohaté
Druh činnosti: ťažba rúd
Stupeň priority: EZ so strednou prioritou (K 35 - 65)
Registrovaná ako: A Pravdepodobná environmentálna záťaž

- v katastrálnom území obce Ožďany sú evidované nasledujúce environmentálne záťaže:

Sanovaná/rekultivovaná lokalita
Názov EZ: RS (003) / Ožďany - ČS PHM
Názov lokality: ČS PHM
Druh činnosti: čerpacia stanica PHM;
Registrovaná ako: C Sanovaná/rekultivovaná lokalita
Sanovaná/rekultivovaná lokalita

Názov EZ: RS (004) / Ožďany - skládka PO
Názov lokality: skládka PO
Druh činnosti: skládka priemyselného odpadu;
Registrovaná ako: C Sanovaná/rekultivovaná lokalita

- v Informačnom systéme environmentálnych záťaží v katastrálnom území obcí: Rimavská Baňa, Kociha, Kružno, Rimavské Zalužany, Vyšný Skálnik, Sušany, Veľké Teriakovce, Selce, Rimavské Brezovo, Zacharovce, Čerenčany, Hrachovo, Nižný Skálnik, v súčasnosti neevidujeme environmentálne záťaže.

Pravdepodobná environmentálna záťaž môže negatívne ovplyvniť možnosti ďalšieho využitia územia.

6. V predmetnom území je zaregistrovaný výskyt nasledovných svahových deformácií:

- V katastrálnom území obce Rimavská Baňa je podľa priloženej mapy zaregistrovaný výskyt stabilizovaných zosuvov,
- v katastrálnom území obce Kociha nie sú evidované svahové deformácie,
- v katastrálnom území obce Kružno nie sú evidované svahové deformácie,
- v katastrálnom území obce Rimavské Zalužany nie sú evidované svahové deformácie,
- v katastrálnom území obce Vyšný Skálnik je podľa priloženej mapy zaregistrovaný výskyt aktívneho zosuvu, potenciálnych zosuvov a stabilizovaných zosuvov,
- v katastrálnom území obce Sušany je podľa priloženej mapy zaregistrovaný výskyt potenciálneho zosuvu a stabilizovaného zosuvu,
- v katastrálnom území obce Lehota nad Rimavicou je podľa priloženej mapy zaregistrovaný výskyt stabilizovaných zosuvov,
- v katastrálnom území obce Ožďany je podľa priloženej mapy zaregistrovaný výskyt aktívneho zosuvu, potenciálnych zosuvov a stabilizovaného zosuvu,
- v katastrálnom území obce Veľké Teriakovce je podľa priloženej mapy zaregistrovaný výskyt potenciálnych zosuvov a stabilizovaných zosuvov,
- v katastrálnom území obce Selce je podľa priloženej mapy zaregistrovaný výskyt aktívneho zosuvu a potenciálnych zosuvov,
- v katastrálnom území obce Rimavské Brezovo je podľa priloženej mapy zaregistrovaný výskyt stabilizovaných zosuvov,
- v katastrálnom území obce Zacharovce je podľa priloženej mapy zaregistrovaný výskyt aktívneho zosuvu, potenciálneho zosuvu a stabilizovaných zosuvov,
- v katastrálnom území obce Čerenčany je podľa priloženej mapy zaregistrovaný výskyt aktívneho zosuvu, potenciálneho zosuvu a stabilizovaných zosuvov,
- v katastrálnom území obce Hrachovo nie sú evidované svahové deformácie,
- v katastrálnom území obce Nižný Skálnik je podľa priloženej mapy zaregistrovaný výskyt potenciálneho zosuvu a stabilizovaných zosuvov.

Nestabilné je aj bezprostredné okolie zaregistrovaných svahových deformácií, kde je možnosť rozšírenia a aktivizácie existujúcich zosuvov. Hodnotené územia patria do rájónu potenciálne

nestabilných až nestabilných území. Územia sú citlivé na väčšie antropogénne zásahy.

Orgány územného plánovania sú podľa § 20 ods. 1 geologického zákona povinné v textovej a grafickej časti územnoplánovacej dokumentácie zohľadniť výsledky geologických prác, v konkrétnom prípade výsledky inžinierskogeologického prieskumu spracované v záverečnej správe: Atlas máp stability svahov SR v M 1 : 50 000 (Šimeková, Martinčeková a kol., 2006), ktorý je prístupný na mapovom serveri Štátneho geologického ústavu Dionýza Štúra Bratislava. Na webových stránkach sú dostupné aj ďalšie údaje a informácie o zaregistrovaných svahových deformáciách: http://www.geology.sk/new/sk/sub/Geoismenu/geof/atlas_st_sv, <http://apl.geology.sk/geofond/zosuvy/> a <http://apl.geology.sk/atlassd/>.

Svahové deformácie v predmetnom území negatívne ovplyvňujú možnosti využitia územia pre stavebné účely.

7. Predmetné územie spadá do nízkeho až vysokého radónového rizika, tak ako je to zobrazené na priloženej mape. Stredné až vysoké radónové riziko môže negatívne ovplyvniť možnosti ďalšieho využitia územia.

8. Informácie o geotermálnej energii v predmetnom území sú k dispozícii na webovej stránke Štátneho geologického ústavu Dionýza Štúra – aplikácia Atlas geotermálnej energie <http://apl.geology.sk/mapportal/#/aplikacia/14>.

Podľa § 20 ods. 3 geologického zákona ministerstvo vymedzuje ako riziká stavebného využitia územia:

a) výskyt potenciálnych, stabilizovaných a aktívnych zosuvov. Vhodnosť a podmienky stavebného využitia územia s výskytom potenciálnych a stabilizovaných zosuvov je potrebné posúdiť a overiť inžinierskogeologickým prieskumom. Územia s výskytom aktívnych svahových deformácií nie sú vhodné pre stavebné účely.

b) výskyt stredného až vysokého radónového rizika. Vhodnosť a podmienky stavebného využitia územia s výskytom stredného až vysokého radónového rizika je potrebné posúdiť podľa zákona č. 355/2007 Z. z. o ochrane, podpore a rozvoji verejného zdravia a o zmene a doplnení niektorých zákonov v znení neskorších predpisov a vyhlášky č. 98/2018 Z. z., ktorou sa ustanovujú podrobnosti o obmedzovaní ožiarenia pracovníkov a obyvateľov z prírodných zdrojov ionizujúceho žiarenia.

2. Zo stanoviska Okresného úradu Rimavská Sobota, odboru starostlivosti o životné prostredie, úseku štátnej vodnej správy:

- Úsek požaduje, aby im boli v ďalšom postupe konkrétne zámery, projekty a činnosti vyplývajúce zo strategického dokumentu, predložené na vyjadrenie.

Odôvodnenie

Obstarávateľ Mikroregión Rimava a Rimavica, so sídlom Sama Vozára 154, 980 52 Hrachovo, predložil dňa 1.7.2022 Okresnému úradu Rimavská Sobota, odboru starostlivosti o životné prostredie, (ďalej len „OÚ RS - OSZP“) podľa § 5 zákona č. 24/2006 Z. z. o posudzovaní vplyvov na životné prostredie a o zmene a doplnení niektorých zákonov, v znení neskorších predpisov (ďalej len „zákon EIA“), oznámenie o strategickom dokumente a návrh strategického dokumentu: „Aktualizovaný program hospodárskeho rozvoja a sociálneho rozvoja Mikroregiónu Rimava a Rimavica na roky 2023-2027 s výhľadom do roku 2030“ (ďalej len „aktualizovaný PHRSR“).

Aktualizovaný PHRSR, je strednodobý strategický dokument, ktorý na základe analýzy hospodárskeho a sociálneho rozvoja obcí združených v Mikroregióne Rimava a Rimavica, stanovuje jeho strategické ciele a priority rozvoja, s výhľadom do roku 2030. Je navrhovaný v Banskobystrickom kraji, k.ú. obcí združených v MR Rimava a Rimavica, v okrese Rimavská Sobota: Čerenčany, Hrachovo, Kociha, Kružno, Nižný Skálnik, Ožďany, Rimavská Baňa, Rimavské Brezovo, Rimavské Zalužany, Sušany, Veľké Teriakovce, Vyšný Skálnik, Zacharovce, Lehota nad Rimavicou a Selce (okresy: Rimavská Sobota, Poltár).

K hlavným cieľom aktualizovaného PHRSR patrí:

- udržanie ekonomickej výkonnosti a zvyšovanie konkurencieschopnosti regiónu,

- trvalo zvyšovať kvalitu života všetkých obyvateľov mikroregiónu,
- dosiahnutie kombinácie bývania a sociálneho zázemia tak, aby sa obce mikroregiónu stali miestom pre plnohodnotný život všetkých svojich obyvateľov,
- zlepšenie stavu životného prostredia a racionálneho využívania zdrojov prostredníctvom dobudovania a skvalitnenia environmentálnej infraštruktúry v zmysle predpisov EÚ a SR a posilnenie efektívnosti environmentálnej zložky trvalo udržateľného rozvoja.

Ich realizáciou, za predpokladu rešpektovania legislatívy v oblasti ochrany životného prostredia a ochrany zdravia obyvateľstva, sa predpokladá pozitívny vplyv na životné prostredie a zdravotný stav obyvateľstva. Uvedené ciele plne korešponujú s hlavnými cieľmi definovanými v PHRSR Banskobystrického samosprávneho kraja a podporujú jeho naplnenie.

Aktualizovaný PHRSR je pripravovaný v jednom variante. Umožňuje alternatívny postup pri realizácii projektov v súlade s princípmi posudzovania vplyvov jednotlivých zámerov na životné prostredie (EIA), resp. procedúrami podľa stavebného zákona v prípade tých projektov, ktoré zákonu č.24/2006 Z.z. o posudzovaní vplyvov na životné prostredie v znení neskorších predpisov nebudú podliehať.

Údaje o priamych a nepriamych vplyvoch na životné prostredie

Vzhľadom na to, že aktualizovaný PHRSR je zameraný na zabezpečenie trvalo udržateľného rozvoja v troch hlavných oblastiach - hospodárskej, sociálnej a environmentálnej, v súvislosti s jeho implementáciou je potrebné očakávať najmä pozitívne priame aj nepriame vplyvy na životné prostredie. V tejto etape však nie je možné špecifikovať riziká súvisiace s realizáciou navrhovaných aktivít. Väčšina podporovaných aktivít najmä v environmentálnej oblasti rozvoja bude zameraná na ochranu prírodného dedičstva a zvyšovania kvality života obyvateľov budovaním technickej a sociálnej infraštruktúry. Mnohé navrhované aktivity a opatrenia sú konkrétne zamerané na posilnenie starostlivosti o územie a na zlepšenie stavu životného prostredia a zdravia obyvateľstva. Pravdepodobnosť výskytu negatívnych vplyvov je minimálna.

Vplyv na zdravotný stav obyvateľstva

Predpokladá sa pozitívny vplyv na zdravotný stav obyvateľstva, nakoľko dokument obsahuje návrhy, ciele a opatrenia zamerané na zlepšenie kvality života obyvateľov mikroregiónu.

Možné riziká súvisiace s uplatňovaním strategického dokumentu

Nepredpokladajú sa významnejšie riziká spojené s uplatňovaním strategického dokumentu vo vzťahu k životnému prostrediu. V tomto štádiu posudzovania možno predpokladať riziká len vo veľmi všeobecnej miere. Realizácia investičných zámerov môže byť spätá s rizikom negatívneho zásahu do životného prostredia. Toto však bude eliminované dôsledným posudzovaním zámerov stavieb a činností na životné prostredie podľa zákona č. 24/2006 Z.z. a následnou realizáciou navrhnutých opatrení.

Aktualizovaný PHRSR, svojimi parametrami spĺňa kritériá podľa § 4 ods.2 „ zákona EIA „ , preto podlieha zisťovaciemu konaniu, ktoré OÚ RS - OSZP vykonal podľa § 7 zákona.

OÚ RS - OSZP v zisťovacom konaní podľa § 6, ods. 2 zákona zverejnil oznámenie na webovom sídle ministerstva www.enviroportal.sk a doručil oznámenie o strategickom dokumente na zaujatie stanoviska dotknutým orgánom, dotknutým obciam a ich prostredníctvom dotknutej verejnosti. OÚ RS - OSZP pri svojom rozhodovaní prihliadal na kritériá pre zisťovacie konanie uvedené v prílohe č.3 „ zákona EIA„ , význam očakávaných vplyvov na životné prostredie, na zdravie ľudí a vychádzal z písomných stanovísk, ktoré podľa § 6 ods. 6 zákona, v zákonom stanovenej 15 dňovej lehote OÚ RS - OSZP obdržal od nasledovných oslovených orgánov:

1. Ministerstvo životného prostredia Slovenskej republiky: (stanovisko č. 41468/2022 zo dňa 20.7.2022).
Vo svojom stanovisku uvádzajú nasledovné:

1. V mikroregióne Rimava a Rimavica (ďalej len „predmetné územie“) sa nachádza:

- výhradné ložisko „Rimavská Baňa – Rimavica – stavebný kameň (203)“; s určeným chráneným ložiskovým územím (CHLÚ) a dobývacím priestorom (DP) pre KSR – Kameňolomy SR, s.r.o., Zvolen, Zvolen,
- výhradné ložisko „Kokava nad Rimavicou – Sinec – mastenec - talk (154)“; s určeným CHLÚ, ktorého ochranu zabezpečuje ŠGÚDŠ Bratislava, Bratislava,

- ložisko nevyhradeného nerastu (LNN) „Rimavské Zalužany – stavebný kameň (4062)“, ktoré je v evidencii ŠGÚDŠ Bratislava, Bratislava,
- LNN „Rimavská Sobota – Čierna Lúka – tehliarske suroviny (4136)“, ktoré je v evidencii ŠGÚDŠ Bratislava, Bratislava,
- LNN „Hrachovo – Svetlá – tehliarske suroviny (4135)“, ktoré je v evidencii ŠGÚDŠ Bratislava, Bratislava.

Podľa § 15 ods. 1 banského zákona sú orgány územného plánovania a spracovatelia územnoplánovacej dokumentácie povinní pri územnoplánovacej činnosti vychádzať z podkladov o zistených a predpokladaných výhradných ložiskách a sú povinní navrhovať riešenie, ktoré je z hľadiska ochrany a využitia nerastného bohatstva a ďalších verejných záujmov najvýhodnejšie.

Ministerstvo požaduje:

- dodržať ustanovenia § 18 a § 19 banského zákona tak, aby bola zabezpečená ochrana výhradných ložísk proti znemožneniu alebo sťaženiu ich dobývania a podľa § 17 ods. 5 a § 26 ods. 3 banského zákona vyznačiť hranice chránených ložiskových území a dobývacích priestorov v územnoplánovacej dokumentácii.
 - vzhľadom na súčasné a predpokladané využívanie ložísk žiadame územia v blízkosti chránených ložiskových území a dobývacích priestorov nevyužívať na obytné, prípadne rekreačné účely.
- Ložisko nevyhradeného nerastu je podľa § 7 banského zákona súčasťou pozemku.

2. V predmetnom území sa nachádza prieskumné územie (PÚ) „Kokava – nerasty, z ktorých možno priemyselne vyrábať kovy“; určené pre držiteľa prieskumného územia CE Metals, s.r.o., Bratislava, s platnosťou do 06. 04. 2025.

Ministerstvo je dotknutým orgánom v územnom konaní podľa § 23 ods. 16 geologického zákona. Nakoľko podľa § 22 ods. 1 geologického zákona môže ministerstvo lehotu prieskumného územia predĺžiť, žiadame v súlade s § 12 ods. 4 písm. n) Vyhlášky Ministerstva životného prostredia Slovenskej republiky č. 55/2001 Z. z. o územnoplánovacích podkladoch a územnoplánovacej v dokumentácii vyznačiť hranice prieskumných území v územnoplánovacej dokumentácii.

3. V predmetnom území sú evidované staré banské diela tak, ako sú zobrazené na priloženej mape. Ministerstvo žiada evidované staré banské diela vymedziť ako plochy vyžadujúce zvýšenú ochranu podľa § 12 ods. 4 písm. o) Vyhlášky Ministerstva životného prostredia Slovenskej republiky č. 55/2001 Z. z. o územnoplánovacích podkladoch a územnoplánovacej dokumentácii a vyznačiť v územnoplánovacej dokumentácii.

4. V predmetnom území sú evidované skládky odpadov tak, ako sú zobrazené na priloženej mape. Ministerstvo odporúča uvedené skládky odpadov dostatočne zohľadniť v územnoplánovacej dokumentácii.

5. V predmetnom území sú na základe výpisu z Informačného systému environmentálnych záťaží evidované environmentálne záťaže:

- v katastrálnom území obce Lehota nad Rimavicou je evidovaná nasledovná environmentálna záťaž:

Pravdepodobná environmentálna záťaž
 Názov EZ: PT (002) / Kokava nad Rimavicou - Bohaté
 Názov lokality: Bohaté
 Druh činnosti: ťažba rúd
 Stupeň priority: EZ so strednou prioritou (K 35 - 65)
 Registrovaná ako: A Pravdepodobná environmentálna záťaž

- v katastrálnom území obce Ožďany sú evidované nasledujúce environmentálne záťaže:

Sanovaná/rekultivovaná lokalita
 Názov EZ: RS (003) / Ožďany - ČS PHM
 Názov lokality: ČS PHM
 Druh činnosti: čerpacia stanica PHM;
 Registrovaná ako: C Sanovaná/rekultivovaná lokalita
 Sanovaná/rekultivovaná lokalita

Názov EZ: RS (004) / Ožďany - skládka PO

Názov lokality: skládka PO

Druh činnosti: skládka priemyselného odpadu;

Registrovaná ako: C Sanovaná/rekultivovaná lokalita

- v Informačnom systéme environmentálnych záťaží v katastrálnom území obcí: Rimavská Baňa, Kociha, Kružno, Rimavské Zalužany, Vyšný Skálnik, Sušany, Veľké Teriakovce, Selce, Rimavské Brezovo, Zacharovce, Čerenčany, Hrachovo, Nižný Skálnik, v súčasnosti neevidujeme environmentálne záťaže.

Pravdepodobná environmentálna záťaž môže negatívne ovplyvniť možnosti ďalšieho využitia územia.

6. V predmetnom území je zaregistrovaný výskyt nasledovných svahových deformácií:

- V katastrálnom území obce Rimavská Baňa je podľa priloženej mapy zaregistrovaný výskyt stabilizovaných zosuvov,
- v katastrálnom území obce Kociha nie sú evidované svahové deformácie,
- v katastrálnom území obce Kružno nie sú evidované svahové deformácie,
- v katastrálnom území obce Rimavské Zalužany nie sú evidované svahové deformácie,
- v katastrálnom území obce Vyšný Skálnik je podľa priloženej mapy zaregistrovaný výskyt aktívneho zosuvu, potenciálnych zosuvov a stabilizovaných zosuvov,
- v katastrálnom území obce Sušany je podľa priloženej mapy zaregistrovaný výskyt potenciálneho zosuvu a stabilizovaného zosuvu,
- v katastrálnom území obce Lehota nad Rimavicou je podľa priloženej mapy zaregistrovaný výskyt stabilizovaných zosuvov,
- v katastrálnom území obce Ožďany je podľa priloženej mapy zaregistrovaný výskyt aktívneho zosuvu, potenciálnych zosuvov a stabilizovaného zosuvu,
- v katastrálnom území obce Veľké Teriakovce je podľa priloženej mapy zaregistrovaný výskyt potenciálnych zosuvov a stabilizovaných zosuvov,
- v katastrálnom území obce Selce je podľa priloženej mapy zaregistrovaný výskyt aktívneho zosuvu a potenciálnych zosuvov,
- v katastrálnom území obce Rimavské Brezovo je podľa priloženej mapy zaregistrovaný výskyt stabilizovaných zosuvov,
- v katastrálnom území obce Zacharovce je podľa priloženej mapy zaregistrovaný výskyt aktívneho zosuvu, potenciálneho zosuvu a stabilizovaných zosuvov,
- v katastrálnom území obce Čerenčany je podľa priloženej mapy zaregistrovaný výskyt aktívneho zosuvu, potenciálneho zosuvu a stabilizovaných zosuvov,
- v katastrálnom území obce Hrachovo nie sú evidované svahové deformácie,
- v katastrálnom území obce Nižný Skálnik je podľa priloženej mapy zaregistrovaný výskyt potenciálneho zosuvu a stabilizovaných zosuvov.

Nestabilné je aj bezprostredné okolie zaregistrovaných svahových deformácií, kde je možnosť rozšírenia a aktivizácie existujúcich zosuvov. Hodnotené územia patria do rajónu potenciálne nestabilných až nestabilných území. Územia sú citlivé na väčšie antropogénne zásahy.

Orgány územného plánovania sú podľa § 20 ods. 1 geologického zákona povinné v textovej a grafickej časti územnoplánovacej dokumentácie zohľadniť výsledky geologických prác, v konkrétnom prípade výsledky inžinierskogeologického prieskumu spracované v záverečnej správe: Atlas máp stability svahov SR v M 1 : 50 000 (Šimeková, Martinčeková a kol., 2006), ktorý je prístupný na mapovom serveri Štátneho geologického ústavu Dionýza Štúra Bratislava. Na webových stránkach sú dostupné aj ďalšie údaje a informácie o zaregistrovaných svahových deformáciách: http://www.geology.sk/new/sk/sub/Geoismenu/geof/atlas_st_sv, <http://apl.geology.sk/geofond/zosuvy/> a <http://apl.geology.sk/atlassd/>.

Svahové deformácie v predmetnom území negatívne ovplyvňujú možnosti využitia územia pre stavebné účely.

7. Predmetné územie spadá do nízkeho až vysokého radónového rizika, tak ako je to zobrazené na priloženej mape. Stredné až vysoké radónové riziko môže negatívne ovplyvniť možnosti ďalšieho využitia územia.

8. Informácie o geotermálnej energii v predmetnom území sú k dispozícii na webovej stránke Štátneho geologického ústavu Dionýza Štúra – aplikácia Atlas geotermálnej energie <http://apl.geology.sk/mappointal/#/aplikacia/14>.

Podľa § 20 ods. 3 geologického zákona ministerstvo vymedzuje ako riziká stavebného využitia územia:

a) výskyt potenciálnych, stabilizovaných a aktívnych zosuvov. Vhodnosť a podmienky stavebného využitia územia s výskytom potenciálnych a stabilizovaných zosuvov je potrebné posúdiť a overiť inžinierskogeologickým prieskumom. Územia s výskytom aktívnych svahových deformácií nie sú vhodné pre stavebné účely.

b) výskyt stredného až vysokého radónového rizika. Vhodnosť a podmienky stavebného využitia územia s výskytom stredného až vysokého radónového rizika je potrebné posúdiť podľa zákona č. 355/2007 Z. z. o ochrane, podpore a rozvoji verejného zdravia a o zmene a doplnení niektorých zákonov v znení neskorších predpisov a vyhlášky č. 98/2018 Z. z., ktorou sa ustanovujú podrobnosti o obmedzovaní ožiarenia pracovníkov a obyvateľov z prírodných zdrojov ionizujúceho žiarenia.

2. Regionálny úrad verejného zdravotníctva v Rimavskej Sobotě: (záväzná stanovisko č.A/2022/01137 zo dňa 8.7.2022).

Orgán verejného zdravotníctva nemá k predloženému dokumentu žiadne pripomienky.

3. Okresný úrad Rimavská Sobota, odbor starostlivosti o životné prostredie, úseky štátnej správy:

3a./ Odpadové hospodárstvo: (stanovisko č.OU-RS-OSZP-2022/010477-2 zo dňa 7.7.2022).

Vo svojom stanovisku nevzniesli k strategickému dokumentu žiadne pripomienky.

3b./ Štátna vodná správa: (stanovisko č.OU-RS-OSZP-2022/012133-2 zo dňa 11.7.2022) Vo svojom stanovisku nevzniesli pripomienky. Požaduje, aby im boli v ďalšom postupe konkrétne zámery, projekty a činnosti vyplývajúce zo strategického dokumentu, predložené na vyjadrenie.

3c/. Ochrana ovzdušia: (stanovisko č.OU-RS-OSZP-2022/012108-2 zo dňa 15.7.2022). Vo svojom stanovisku nevzniesli pripomienky.

4. Okresný úrad Rimavská Sobota, pozemkový a lesný odbor: (vyjadrenie č. OU-RS-PLO-2022/011979 zo dňa 7.7.2022).

K aktualizácii PHRSR nevzniesli námietky a pripomienky s podmienkou, že pri realizácii navrhovaných akcií na poľnohospodárskych pozemkoch a v ich ochranných pásmach, budú investorom dodržané ustanovenia zákona č. 220/2004 Z.z. o ochrane a využívaní poľnohospodárskej pôdy v znení neskorších predpisov

5. Okresný úrad Rimavská Sobota, odbor cestnej dopravy a pozemných komunikácií: (vyjadrenie č. OU-RS-OCDPK-2022/011964-002 zo dňa 8.7.2022).

Vo svojom stanovisku nevzniesli pripomienky ku strategickému dokumentu a nepožadujú ho ďalej posudzovať podľa zákona.

Dotknuté orgány, BBSK, OÚ BB-OSZP, OU BB-OVaBP, KPU BB, OU RS-OKR, OR Hasičského a záchranného zboru Rim. Sobota a dotknutá verejnosť, v určenej lehote k oznámeniu strategického dokumentu nedoručili písomné stanoviská.

OÚ RS-OSZP v rámci zisťovacieho konania, posúdil aktualizovaný PHRSR v zmysle Prílohy č 3. zákona EIA, z hľadiska jeho povahy a rozsahu, jeho umiestnenia, únosného zaťaženia a ochrany poskytovanej podľa osobitných predpisov, významu očakávaných vplyvov na životné prostredie a zdravie obyvateľstva. Na základe výsledkov zo zisťovacieho konania, podľa § 7 ods. 4 zákona, príslušný orgán zväžil súhrn všetkých vznesených požiadaviek a uvedených skutočností, s prihliadnutím na význam predpokladaných vplyvov na životné prostredie a zdravie obyvateľstva, ako aj na stanoviská dotknutých orgánov. Opodstatnené požiadavky a pripomienky

zo stanovísk dotknutých orgánov, príslušný orgán preniesol do výroku rozhodnutia a zaviazal navrhovateľa strategického dokumentu ich splnením. Požiadavky na dodržiavanie platnej legislatívy, neboli zahrnuté do podmienok výroku rozhodnutia, nakoľko tieto musí navrhovateľ splniť zo zákona. Nakoľko žiaden z dotknutých orgánov nevzniesol požiadavku na posudzovanie strategického dokumentu, OÚ RS-OSZP rozhodol tak, ako je uvedené vo výrokovej časti tohto rozhodnutia.

Upozornenie:

Podľa § 7 ods. 7 zákona dotknuté obce bezodkladne informujú o tomto rozhodnutí verejnou spôsobom v mieste obvyklým.

Poučenie

Zisťovacie konanie sa nevykonáva podľa zákona č. 71/1967 Zb. o správnom konaní (správny poriadok), a preto sa voči nemu nemožno odvolať. Toto rozhodnutie možno preskúmať súdom podľa zákona č. 99/1963 Zb. Občiansky súdny poriadok v znení neskorších predpisov.

Ing. Vladimír Šándor
vedúci odboru

Informatívna poznámka - tento dokument bol vytvorený elektronicky orgánom verejnej moci

IČO: 00151866 Sufix: 10235

Doručuje sa

Mikroregión Rimava a Rimavica, Sama Vozára 154, 980 52 Hrachovo, Slovenská republika
Ministerstvo životného prostredia Slovenskej republiky, Námestie Ľ. Štúra 1, 812 35 Bratislava, Slovenská republika
Banskobystrický samosprávny kraj, Námestie SNP 23, 974 01 Banská Bystrica, Slovenská republika
Krajský pamiatkový úrad Banská Bystrica, Lazovná 8, 975 65 Banská Bystrica, Slovenská republika
Regionálny úrad verejného zdravotníctva so sídlom v Rimavskej Sobote, Sama Tomášika 14, 979 01 Rimavská Sobota, Slovenská republika
OKRESNÉ RIADITEĽSTVO HaZZ V RIMAVSKEJ SOBOTE, Okružná 118, 979 01 Rimavská Sobota, Slovenská republika
OKRESNÝ ÚRAD BANSKÁ BYSTRICA, ODBOR STAROSTLIVOSTI O ŽIVOTNÉ PROSTREDIE, Nám. Ľudovíta Štúra 5943/1, 974 05 Banská Bystrica, Slovenská republika
OKRESNÝ ÚRAD BANSKÁ BYSTRICA, ODBOR VÝSTAVBY A BYTOVEJ POLITIKY, Nám. Ľudovíta Štúra 5943/1, 974 05 Banská Bystrica, Slovenská republika
OKRESNÝ ÚRAD RIMAVSKÁ SOBOTA, ODBOR STAROSTLIVOSTI O ŽIVOTNÉ PROSTREDIE, Hostinského 4, 979 01 Rimavská Sobota, Slovenská republika
OKRESNÝ ÚRAD RIMAVSKÁ SOBOTA, POZEMKOVÝ A LESNÝ ODBOR, Hostinského 4, 979 01 Rimavská Sobota, Slovenská republika
OKRESNÝ ÚRAD RIMAVSKÁ SOBOTA, ODBOR CESTNEJ DOPRAVY A POZEMNÝCH KOMUNIKÁCIÍ, Hostinského 4, 979 01 Rimavská Sobota, Slovenská republika